Trøndelag fylkeskommune

Fv.717 Sund - Bradden
Reguleringsplan

Tekniske tegninger

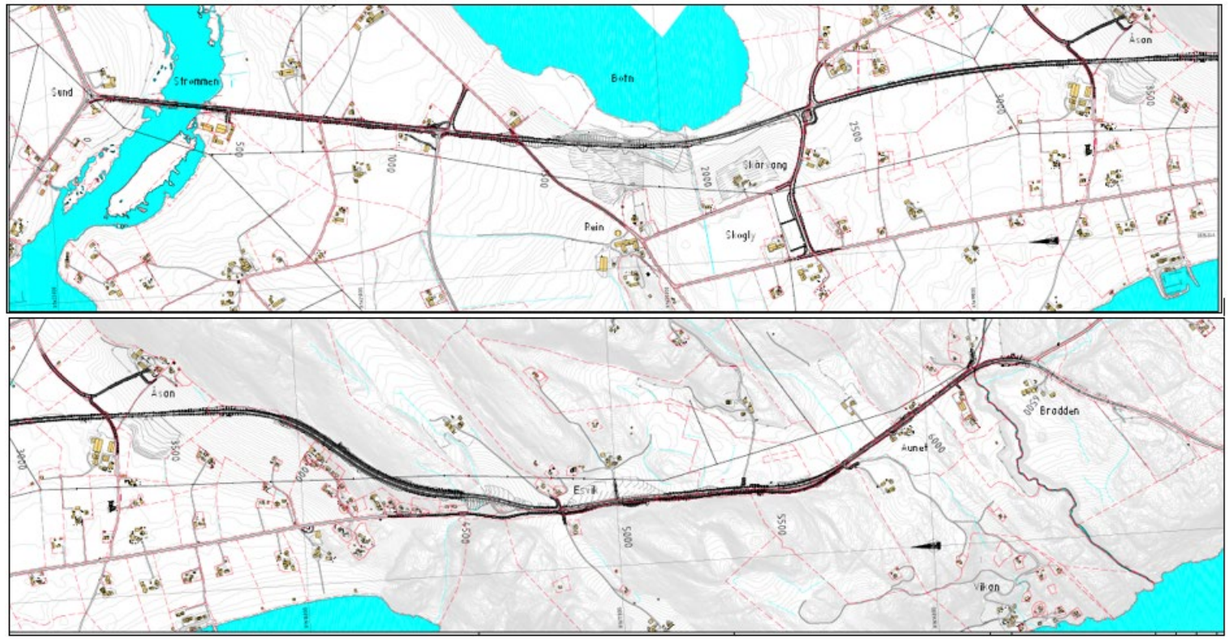

Tekniske data:

Fra-til profil	:0-6420
Vegreferanse	: FV717 Hp01 m0-m6583
Dimensjoneringsklasse	: Høl
Fartsgrense	:80 km/t
ÅDT	:m0-1130: 2950 (2018) – andel lange kjøretøy 6% :m1130-2103: 2140 (2019) – andel lange kjøretøy 7% :m2140-6583:1830 (2019) – andel lange kjøretøy 9%

Fremregnet til år 2037 (største tall lagt til grunn): 3700

16.04.2020

Postadresse: Fylkets hus, Postboks 2560, 7735 Steinkjer
Telefon: 74 17 40 00 | **Epost:** postmottak@trondelagfylke.no| **Org.nr:** 817 920 632

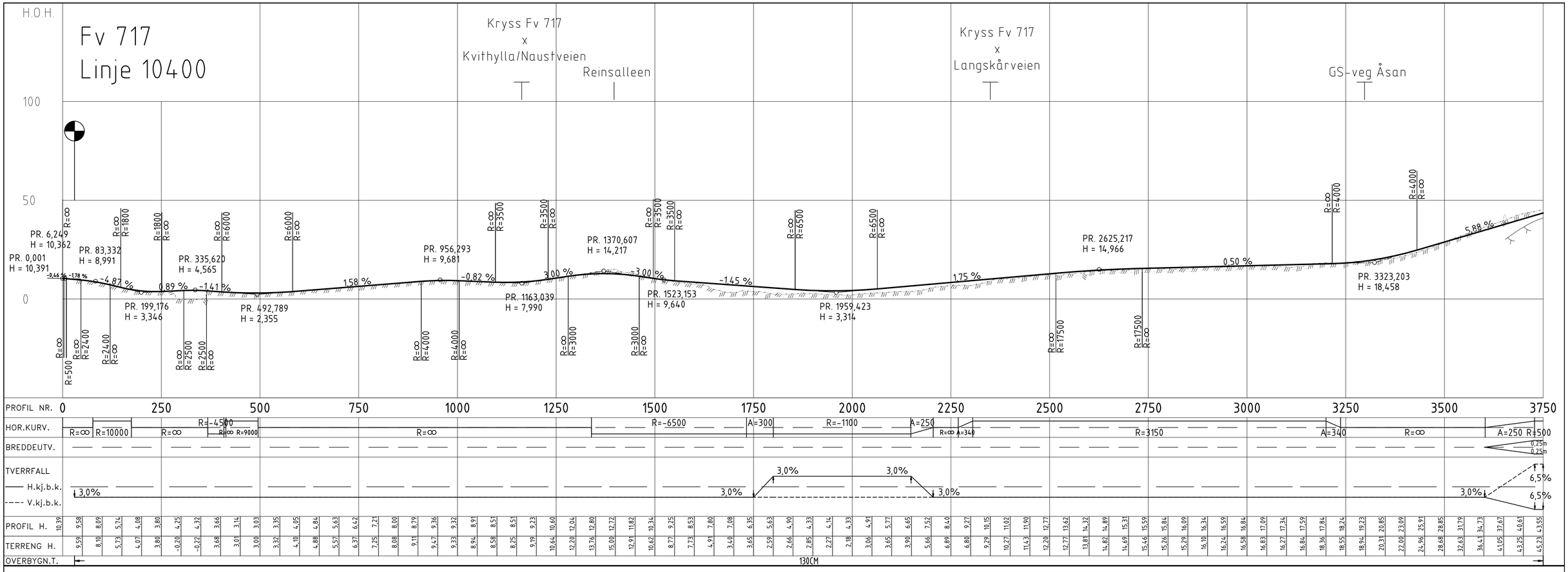

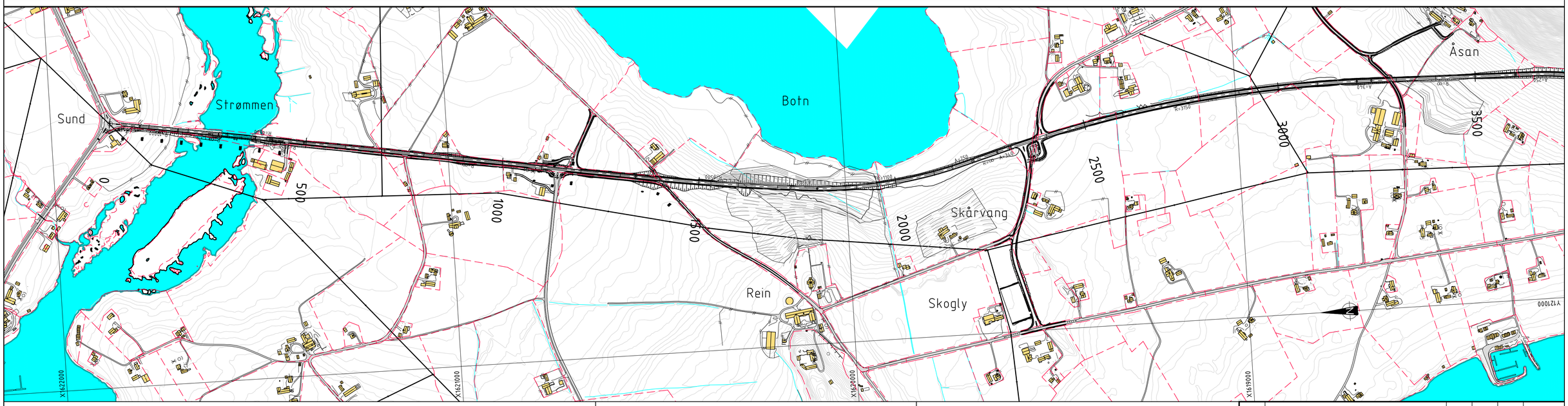

TEGNFORKLARING

Prosjektert:

- Terrengforming
- Motfylling/avlasting

Eksisterende:

- Eiendomsgrense
- Veg
- Bygning
- Bygning rives

MERKNADER

- Koordinatsystem: Euref89 NTM, sone 9. Høydegrunnlag: NN2000.
-

HENVISNINGER

-

Revisjon	Revisjonen gjelder	Utarb.	Kontr.	Godkj.	Rev. dato

Trøndelag fylkeskommune

Fv 717 HP 01 Sund x 718 - Stadsbygd kirke

Parsell: Sund - Bradden

Oversikt

Plan og profil. Linje 10400. Pr. 30 - 3750.

REGULERINGSPLAN

Utarbeidet av	Kontrollert av	Godkjent av	Konsulentarkiv
JIV	LHB	HBP	Q:_\120191\2019063

Tegningsdato	03.04.2020
Bestiller	Tone Hammer
Produsert for	Trøndelag fylkeskommune
Produsert av	ViaNova Trondheim AS
Prosjektnummer	407 966
Saksnummer	202000949
Arkivreferanse	
Målestokk A1	1 : 5000 / 1:1000
Byggverksnummer	
Koordinatsystem	EUREF89 NTM 9/NN2000
Tegningsnummer/ revisjonsbokstav	B003

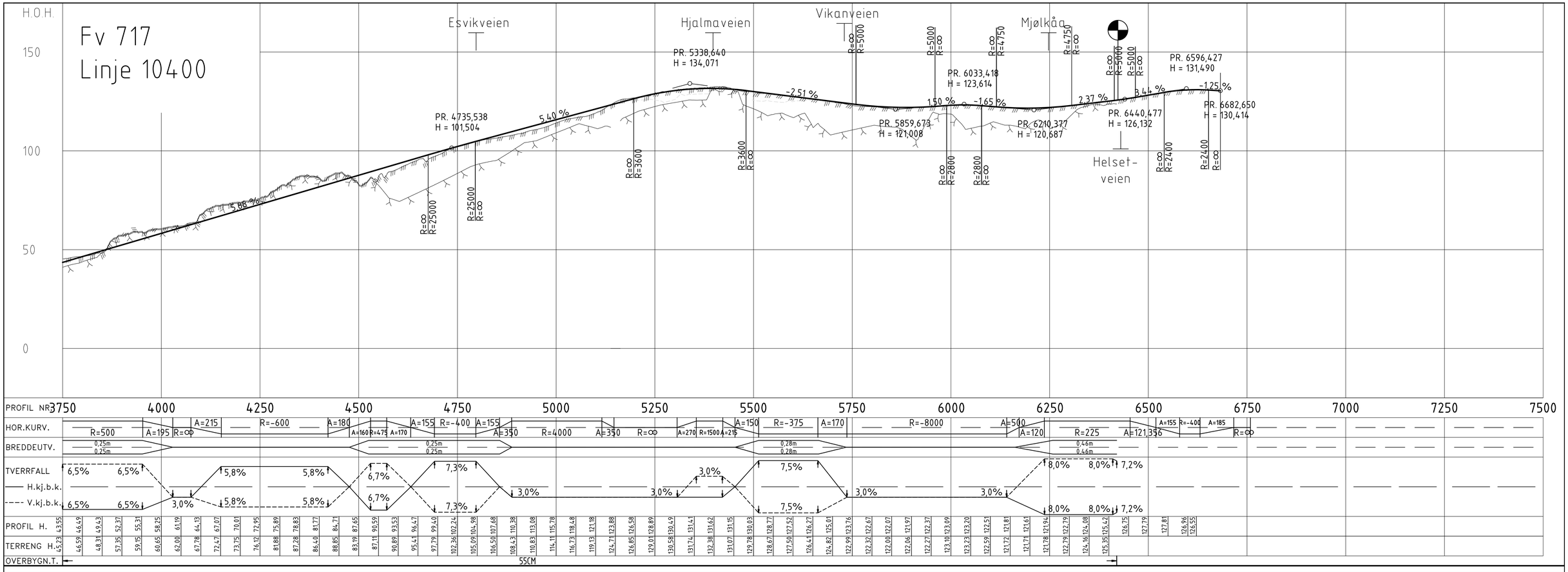

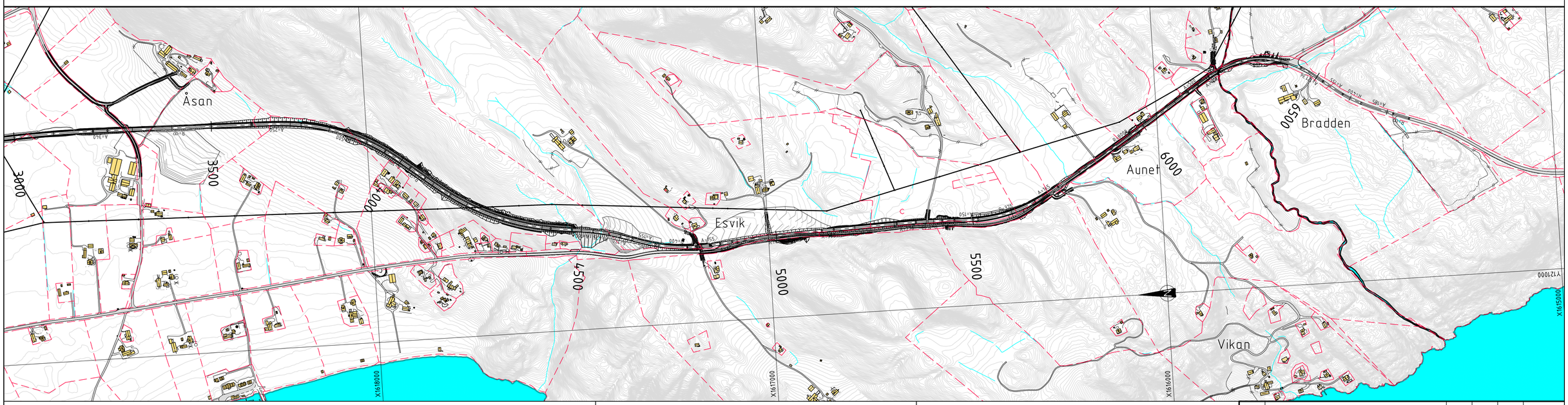

TEGNFORKLARING

Prosjektert:

- Terrengforming
- Motfylling/avlasting

Eksisterende:

- Eiendomsgrense
- Veg
- Bygning
- Bygning rives

MERKNADER

- Koordinatsystem: Euref89 NTM, sone 9. Høydegrunnlag: NN2000.
-

HENVISNINGER

-

Revisjon	Revisjonen gjelder	Utarb.	Kontr.	Godkj.	Rev. dato

Trøndelag fylkeskommune

Fv 717 HP 01 Sund x 718 - Stadsbygd kirke

Parsell: Sund - Bradden

Oversikt

Plan og profil. Linje 10400. Pr. 3750 - 6420.

REGULERINGSPLAN

Utarbeidet av	Kontrollert av	Godkjent av	Konsulentarkiv
JIV	LHB	HBP	Q:\.\2019\2019063

Tegningsdato	03.04.2020
Bestiller	Tone Hammer
Produsert for	Trøndelag fylkeskommune
Produsert av	ViaNova Trondheim AS
Prosjektnummer	407 966
Saksnummer	202000949
Arkivreferanse	
Målestokk A1	1 : 5000 / 1:1000
Byggverksnummer	
Koordinatsystem	EUREF89 NTM 9/NN2000
Tegningsnummer/ revisjonsbokstav	B004

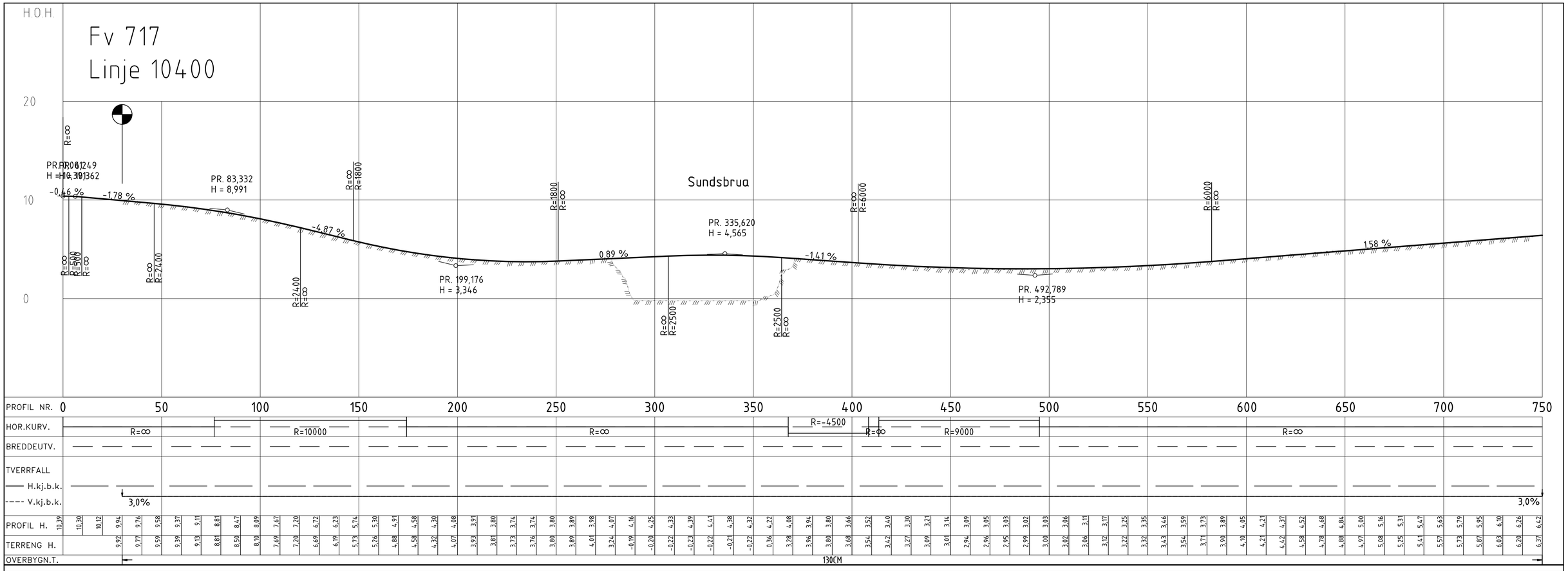

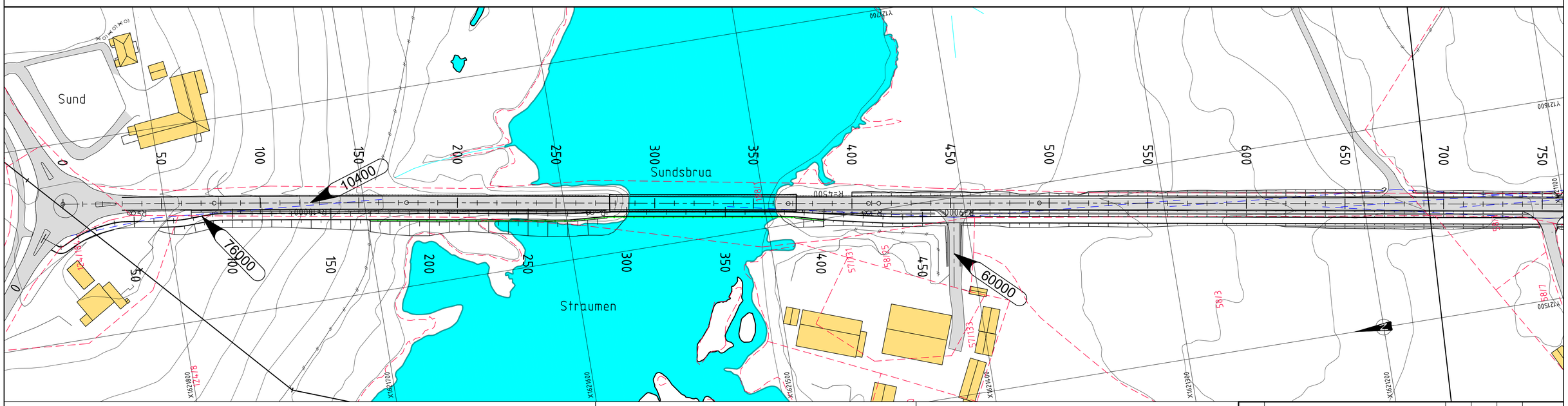

TEGNFORKLARING

Prosjektert:

- Henvisning til vegmodell
- Kantstein
- Rekkverk
- Gjerde
- Støyskjerm
- Mur
- Rekkverksende
- Frisikt
- Kotering terrengforming

Eksisterende:

- Eiendomsgrense
- Veg
- Bygning
- Bygning rives

MERKNADER

- Koordinatsystem: Euref89 NTM, sone 9. Høydegrunnlag: NN2000.
-

HENVISNINGER

- Lengdeprofil sekundærveger og avkjørsler, se D-tegninger

Revisjon	Revisjonen gjelder	Utarb.	Kontr.	Godkj.	Rev. dato

Trøndelag fylkeskommune

Fv 717 HP 01 Sund x 718 - Stadsbygd kirke

Parsell: Sund - Bradden

Plan og profil.

Linje 10400. Pr. 0 -750

REGULERINGSPLAN

Tegningsdato	03.04.2020
Bestiller	Tone Hammer
Produsert for	Trøndelag fylkeskommune
Produsert av	ViaNova Trondheim AS
Prosjektnummer	407 966
Saksnummer	202000949
Arkivreferanse	
Målestokk A1	1 : 1000 / 1:200
Byggverksnummer	
Koordinatsystem	EUREF89 NTM 9/NN2000
Tegningsnummer/ revisjonsbokstav	C001

Utarbeidet av	Kontrollert av	Godkjent av	Konsulentarkiv
JIV	LHB	HBP	Q:\..\2019\2019063

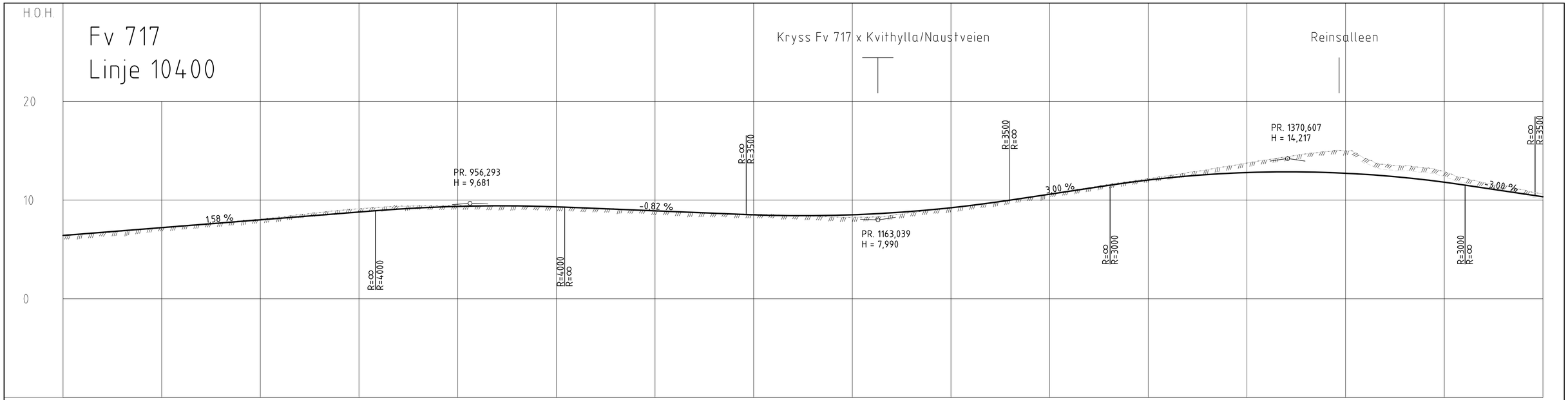

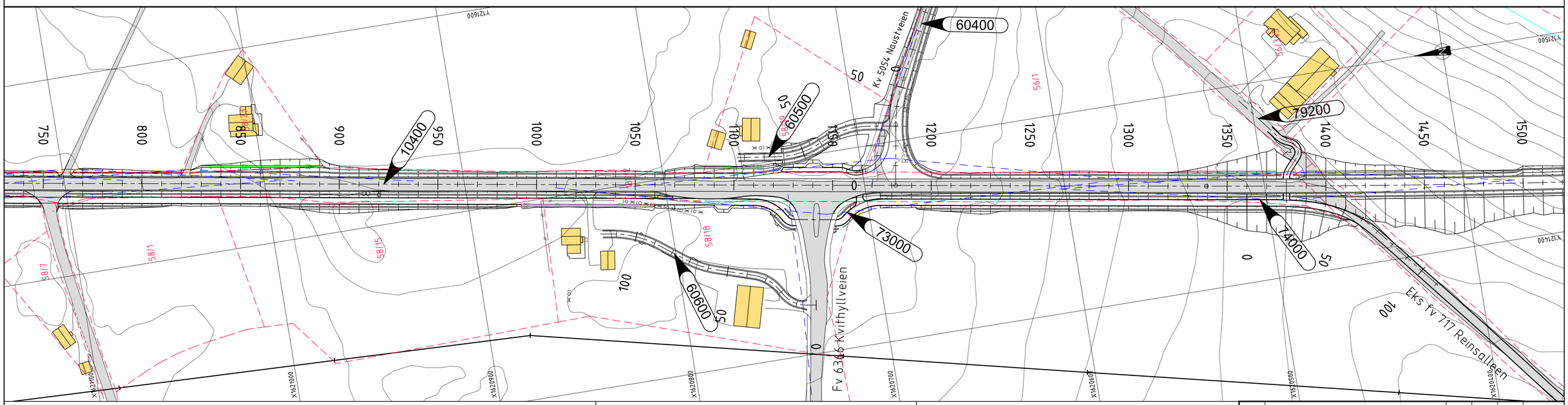

TEGNFORKLARING

Prosjektert:

- Henvisning til vegmodell
- Kantstein
- Rekkverk
- Gjerde
- Støyskjerm
- Mur
- Rekkverksende
- Frisikt
- Kotering terrengforming

Eksisterende:

- Eiendomsgrense
- Veg
- Bygning
- Bygning rives

MERKNADER

- Koordinatsystem: Euref89 NTM, sone 9. Høydegrunnlag: NN2000.
-

HENVISNINGER

- Lengdeprofil sekundærveger og avkjørsler, se D-tegninger

Revisjon	Revisjonen gjelder	Utarb.	Kontr.	Godkj.	Rev. dato

Trøndelag fylkeskommune

Fv 717 HP 01 Sund x 718 - Stadsbygd kirke

Parsell: Sund - Bradden

Plan og profil.

Linje 10400. Pr. 750 -1500

REGULERINGSPLAN

Utarbeidet av	Kontrollert av	Godkjent av	Konsulentarkiv
JIV	LHB	HBP	Q:\.\2019\2019063

Tegningsdato	03.04.2020
Bestiller	Tone Hammer
Produsert for	Trøndelag fylkeskommune
Produsert av	ViaNova Trondheim AS
Prosjektnummer	407 966
Saksnummer	202000949
Arkivreferanse	
Målestokk A1	1 : 1000 / 1:200
Byggverksnummer	
Koordinatsystem	EUREF89 NTM 9/NN2000
Tegningsnummer/ revisjonsbokstav	C002

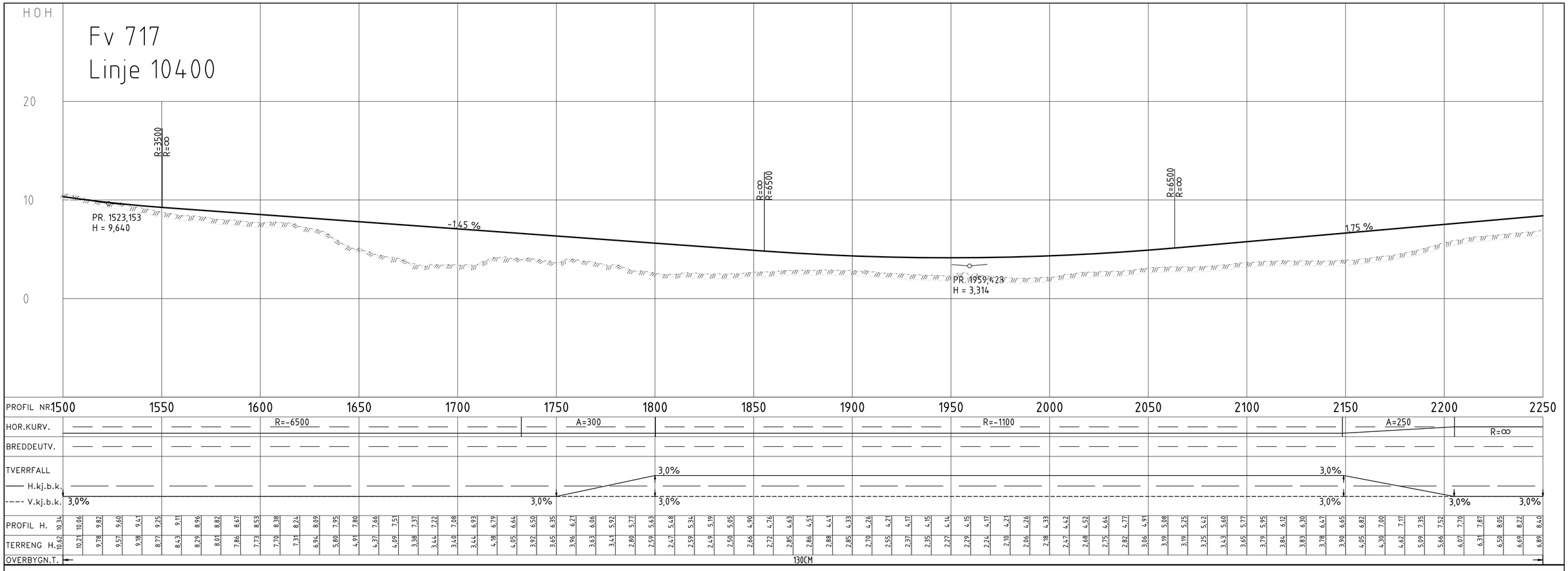

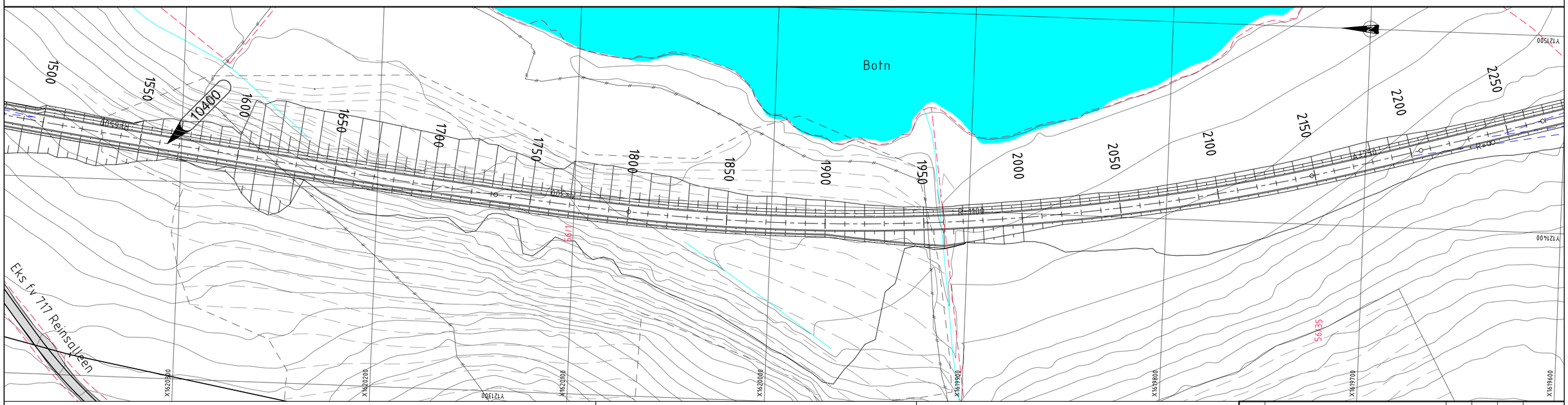

TEGNFORKLARING

Prosjektert:

- Henvisning til vegmodell
- Kantstein
- Rekkverk
- Gjerde
- Støyskjerm
- Mur
- Rekkverksende
- Frisikt
- Kotering terrengforming

Eksisterende:

- Eiendomsgrense
- Veg
- Bygning
- Bygning rives

MERKNADER

- Koordinatsystem: Euref89 NTM, sone 9. Høydegrunnlag: NN2000.
-

HENVISNINGER

- Lengdeprofil sekundærveger og avkjørsler, se D-tegninger

Revisjon	Revisjonen gjelder	Utarb.	Kontr.	Godkj.	Rev. dato

Trøndelag fylkeskommune

Fv 717 HP 01 Sund x 718 - Stadsbygd kirke

Parsell: Sund - Bradden

Plan og profil.

Linje 10400. Pr. 1500 - 2250

REGULERINGSPLAN

Utarbeidet av	Kontrollert av	Godkjent av	Konsulentarkiv
JIV	LHB	HBP	Q:\.\201912019063

Tegningsdato	03.04.2020
Bestiller	Tone Hammer
Produsert for	Trøndelag fylkeskommune
Produsert av	ViaNova Trondheim AS
Prosjektnummer	407 966
Saksnummer	202000949
Arkivreferanse	
Målestokk A1	1 : 1000 / 1:200
Byggverksnummer	
Koordinatsystem	EUREF89 NTM 9/NN2000
Tegningsnummer/ revisjonsbokstav	C003

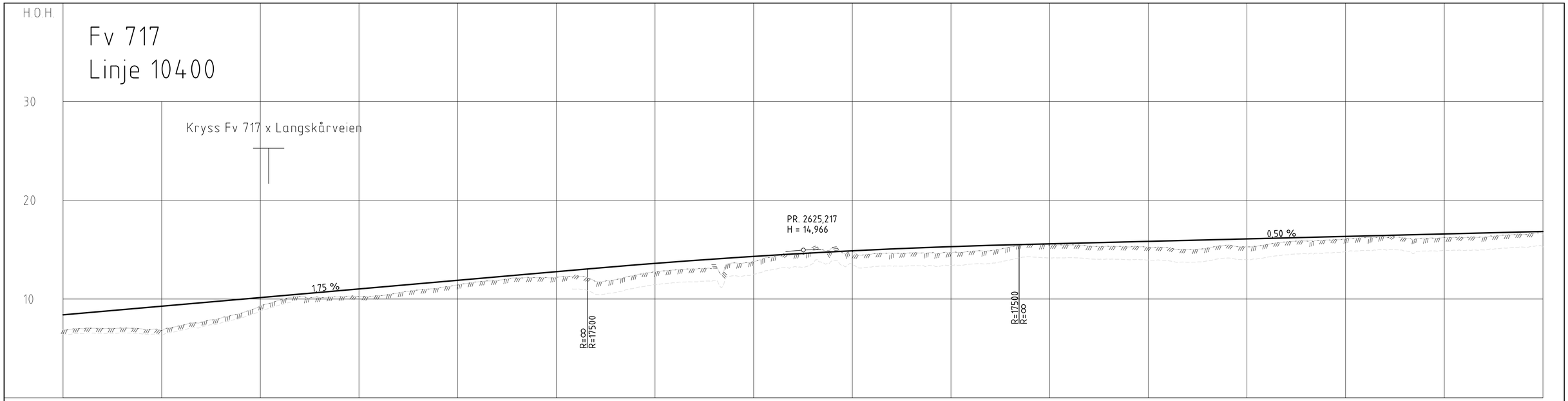

PROFIL NR	2250	2300	2350	2400	2450	2500	2550	2600	2650	2700	2750	2800	2850	2900	2950	3000
HOR.KURV.	R=∞	A=340							R=3150							
BREDDEUTV.																
TVERRFALL																
—— H.kj.b.k.																
---- V.kj.b.k.	3,0%															3,0%
PROFIL H.	8,40 8,57 8,75 8,92 9,10 9,27 9,45 9,62 9,80 9,97 10,15 10,32 10,50 10,67 10,85 11,02 11,20 11,37 11,55 11,72 11,90 12,07 12,25 12,42 12,60 12,77 12,95 13,12 13,29 13,46 13,62 13,77 13,92 14,06 14,19 14,32 14,45 14,56 14,68 14,78 14,89 14,98 15,07 15,15 15,23 15,31 15,37 15,43 15,49 15,54 15,59 15,64 15,69 15,74 15,79 15,84 15,89 15,94 15,99 16,04 16,09 16,14 16,19 16,24 16,29 16,34 16,39 16,44 16,49 16,54 16,59 16,64 16,69 16,74 16,79 16,84															

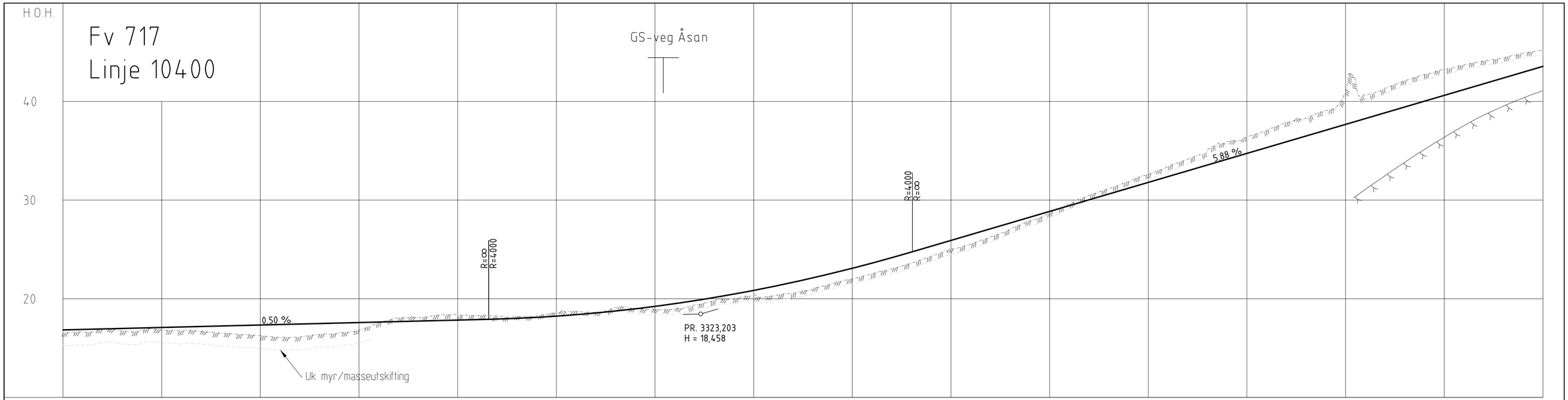

PROFIL NR	3000	3050	3100	3150	3200	3250	3300	3350	3400	3450	3500	3550	3600	3650	3700	3750
HOR.KURV.			R=3150		A=340				R=∞					A=250		R=500
BREDDEUTV.																0,25m / 0,25m
TVERRFALL H.kj.b.k.																6,5%
TVERRFALL V.kj.b.k.	3,0%												3,0%			6,5%
OVERBYGN.T.	130CM															

PROFIL H.	TERRENG H.
16,84	16,58
16,89	16,62
16,94	16,90
16,99	16,73
17,04	16,81
17,09	16,83
17,14	16,71
17,19	16,71
17,24	16,53
17,29	16,37
17,34	16,27
17,39	16,10
17,44	16,12
17,49	16,38
17,54	16,55
17,59	16,84
17,64	17,56
17,69	18,04
17,74	18,09
17,79	18,35
17,84	18,36
17,89	18,30
17,94	18,25
18,02	18,18
18,12	18,28
18,24	18,55
18,39	18,73
18,56	18,62
18,76	19,09
18,98	19,04
19,23	18,94
19,50	18,94
19,80	19,37
20,13	19,82
20,47	20,01
20,85	20,31
21,25	20,29
21,67	20,60
22,12	20,96
22,59	21,54
23,09	22,00
23,61	22,54
24,16	23,05
24,74	23,61
25,33	24,30
25,91	24,96
26,50	25,54
27,09	26,28
27,68	27,06
28,27	27,91
28,85	28,68
29,44	29,62
30,03	30,49
30,62	31,16
31,21	31,85
31,79	32,63
32,38	33,38
32,97	34,14
33,56	35,06
34,15	35,92
34,73	36,41
35,32	37,04
35,91	37,89
36,50	38,31
37,09	39,09
37,67	41,05
38,26	40,68
38,85	41,33
39,44	42,11
40,03	42,71
40,61	43,25
41,20	43,69
41,79	44,10
42,38	44,42
42,97	44,88
43,55	45,23

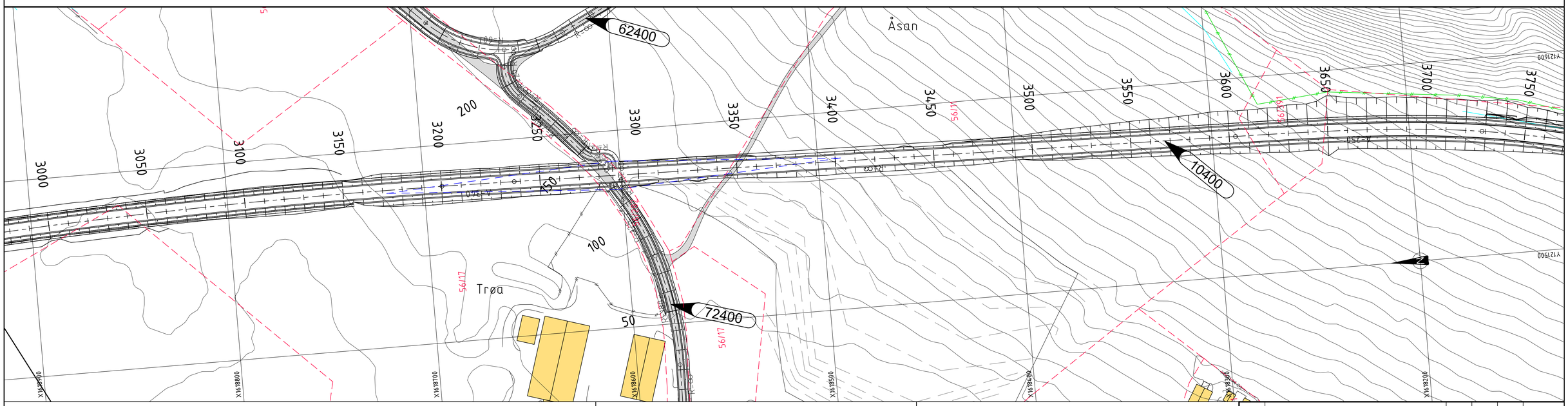

TEGNFORKLARING

Prosjektert:

- Henvisning til vegmodell
- Kantstein
- Rekkverk
- Gjerde
- Støyskjerm
- Mur
- Rekkverksende
- Frisikt
- Kotering terrengforming

Eksisterende:

- Eiendomsgrense
- Veg
- Bygning
- Bygning rives

MERKNADER

- Koordinatsystem: Euref89 NTM, sone 9. Høydegrunnlag: NN2000.
-

HENVISNINGER

- Lengdeprofil sekundærveger og avkjørsler, se D-tegninger

Revisjon	Revisjonen gjelder	Utarb.	Kontr.	Godkj.	Rev. dato

Trøndelag fylkeskommune

Fv 717 HP 01 Sund x 718 - Stadsbygd kirke

Parsell: Sund - Bradden

Plan og profil.

Linje 10400. Pr. 3000 -3750

REGULERINGSPLAN

Utarbeidet av	Kontrollert av	Godkjent av	Konsulentarkiv
JIV	LHB	HBP	Q:\.\2019\2019063

Tegningsdato	03.04.2020
Bestiller	Tone Hammer
Produsert for	Trøndelag fylkeskommune
Produsert av	ViaNova Trondheim AS
Prosjektnummer	407 966
Saksnummer	202000949
Arkivreferanse	
Målestokk A1	1 : 1000 / 1:200
Byggverksnummer	
Koordinatsystem	EUREF89 NTM 9/NN2000
Tegningsnummer/ revisjonsbokstav	C005

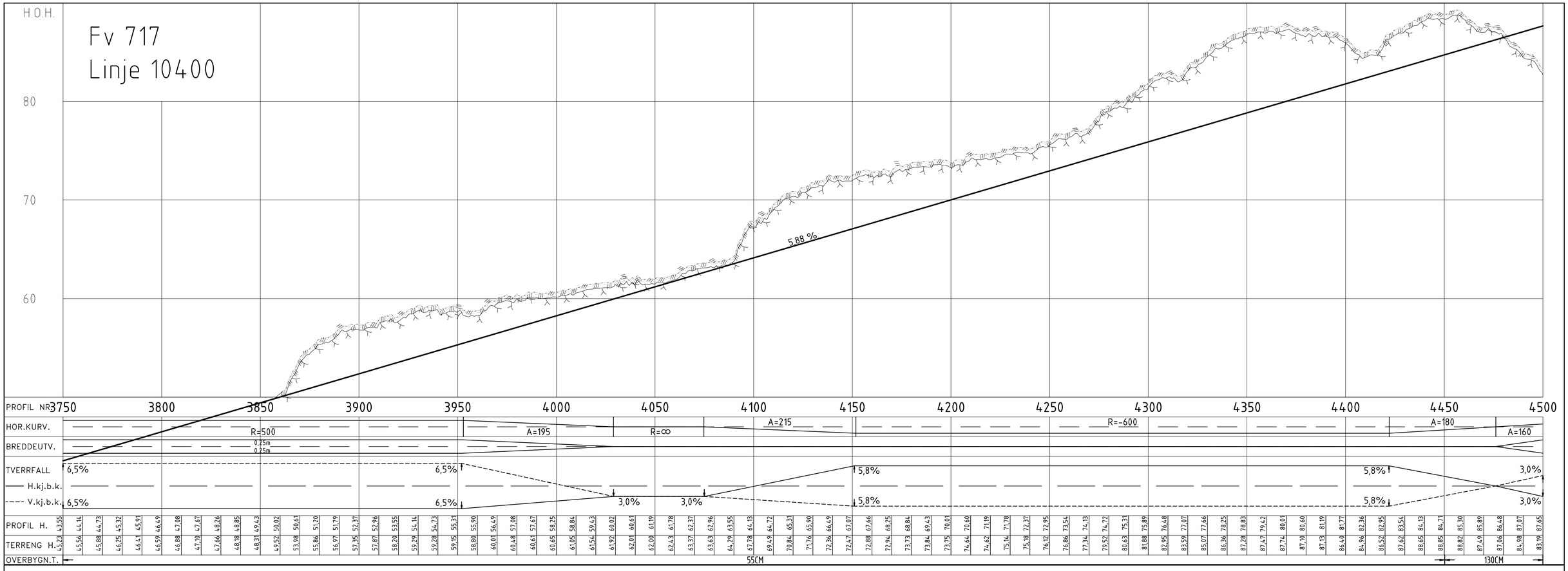

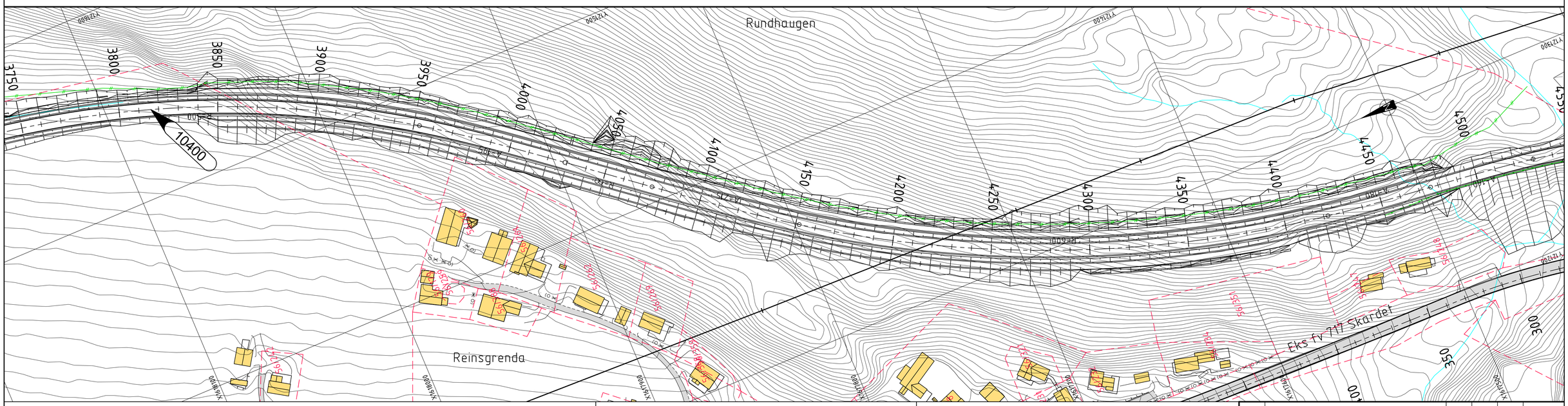

TEGNFORKLARING

Prosjektert:

- Henvisning til vegmodell
- Kantstein
- Rekkverk
- Gjerde
- Støyskjerm
- Mur
- Rekkverksende
- Frisikt
- Kotering terrengforming

Eksisterende:

- Eiendomsgrense
- Veg
- Bygning
- Bygning rives

MERKNADER

- Koordinatsystem: Euref89 NTM, sone 9. Høydegrunnlag: NN2000.
-

HENVISNINGER

- Lengdeprofil sekundærveger og avkjørsler, se D-tegninger

Revisjon	Revisjonen gjelder	Utarb.	Kontr.	Godkj.	Rev. dato

Trøndelag fylkeskommune

Fv 717 HP 01 Sund x 718 - Stadsbygd kirke

Parsell: Sund - Bradden

Plan og profil.

Linje 10400. Pr. 3750 -4500

REGULERINGSPLAN

Utarbeidet av	Kontrollert av	Godkjent av	Konsulentarkiv
JIV	LHB	HBP	Q:\.\201912019063

Tegningsdato	03.04.2020
Bestiller	Tone Hammer
Produsert for	Trøndelag fylkeskommune
Produsert av	ViaNova Trondheim AS
Prosjektnummer	407 966
Saksnummer	202000949
Arkivreferanse	
Målestokk A1	1 : 1000 / 1:200
Byggverksnummer	
Koordinatsystem	EUREF89 NTM 9/NN2000
Tegningsnummer/ revisjonsbokstav	C006

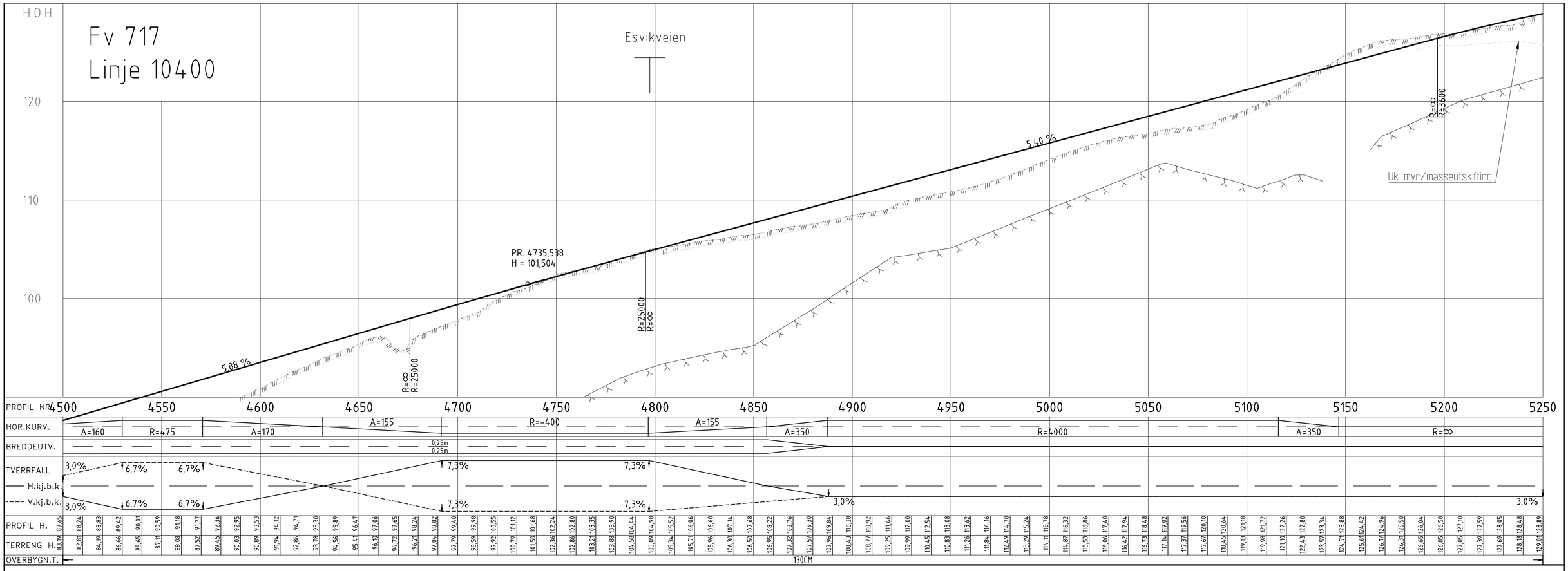

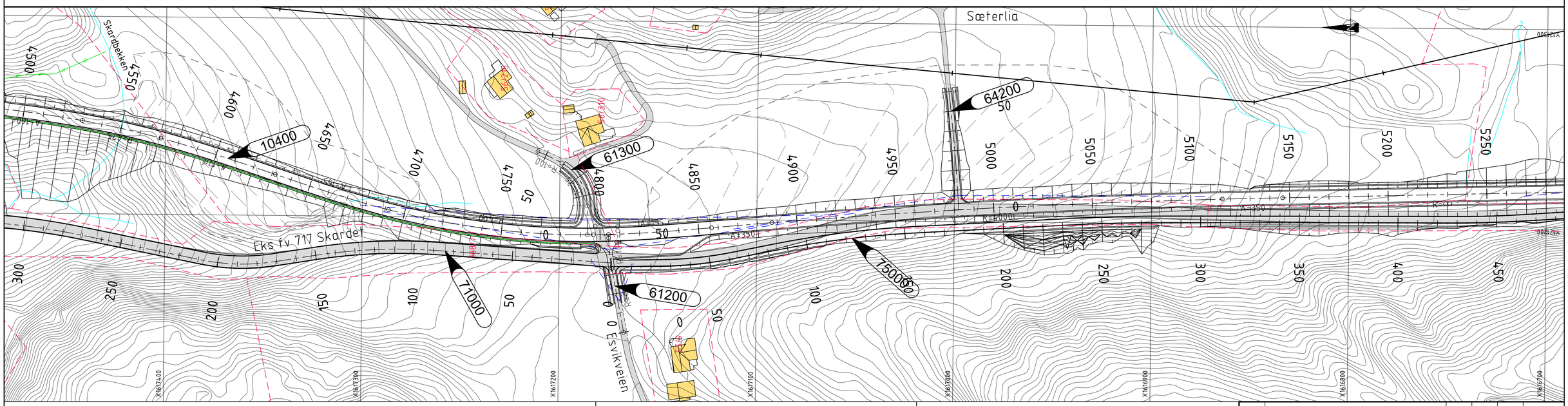

TEGNFORKLARING

Prosjektert:

- Henvisning til vegmodell
- Kantstein
- Rekkverk
- Gjerde
- Støyskjerm
- Mur
- Rekkverksende
- Frisikt
- Kotering terrengforming

Eksisterende:

- Eiendomsgrense
- Veg
- Bygning
- Bygning rives

MERKNADER

- Koordinatsystem: Euref89 NTM, sone 9. Høydegrunnlag: NN2000.
-

HENVISNINGER

- Lengdeprofil sekundærveger og avkjørsler, se D-tegninger

Revisjon	Revisjonen gjelder	Utarb.	Kontr.	Godkj.	Rev. dato

Trøndelag fylkeskommune

Fv 717 HP 01 Sund x 718 - Stadsbygd kirke

Parsell: Sund - Bradden

Plan og profil.

Linje 10400. Pr. 4500 -5250

REGULERINGSPLAN

Utarbeidet av	Kontrollert av	Godkjent av	Konsulentarkiv
JIV	LHB	HBP	Q:\.\2019\2019063

Tegningsdato	03.04.2020
Bestiller	Tone Hammer
Produsert for	Trøndelag fylkeskommune
Produsert av	ViaNova Trondheim AS
Prosjektnummer	407 966
Saksnummer	202000949
Arkivreferanse	
Målestokk A1	1 : 1000 / 1:200
Byggverksnummer	
Koordinatsystem	EUREF89 NTM 9/NN2000
Tegningsnummer/ revisjonsbokstav	C007

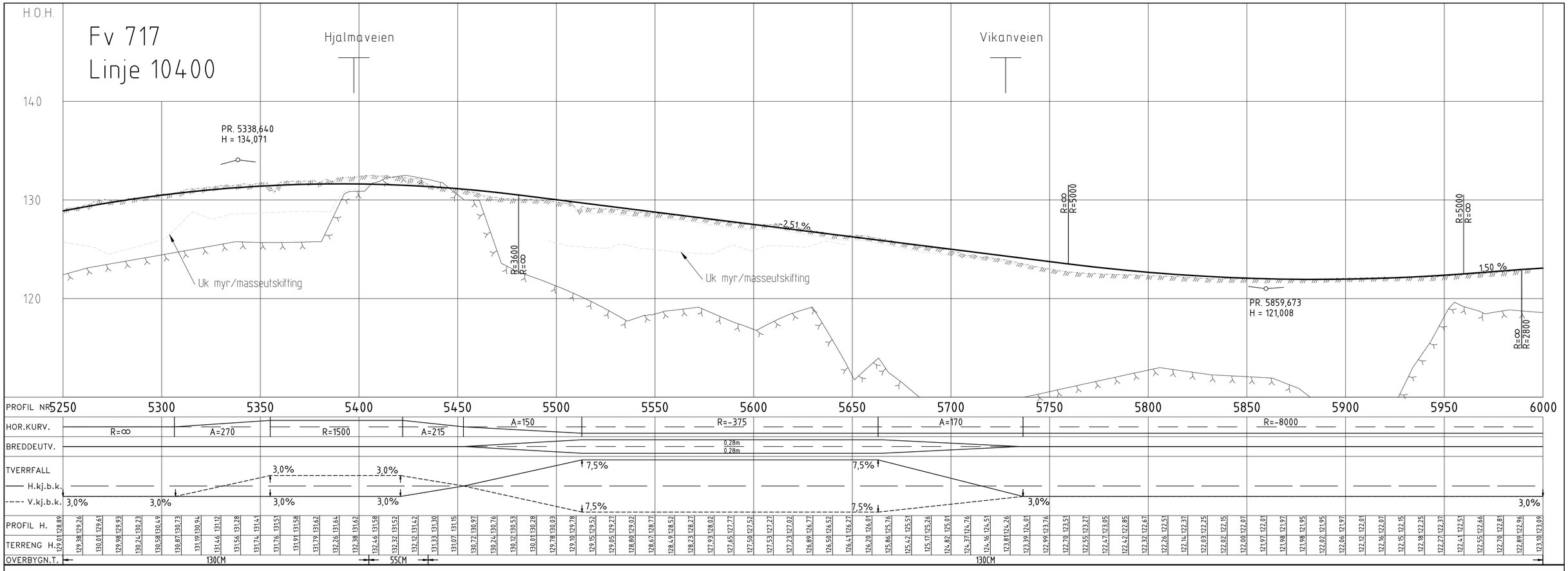

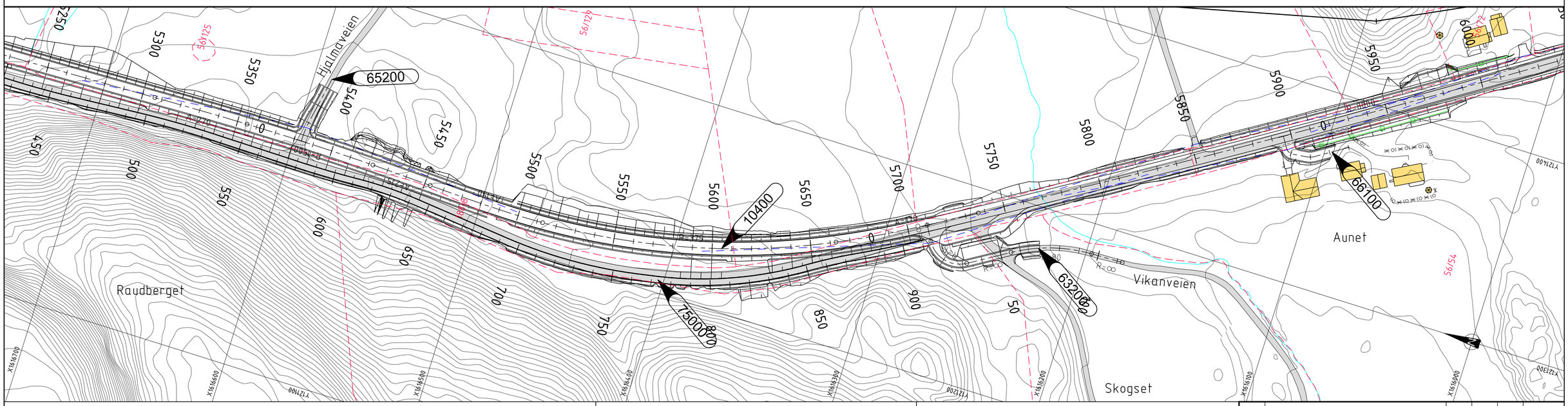

TEGNFORKLARING

Prosjektert:

- Henvisning til vegmodell
- Kantstein
- Rekkverk
- Gjerde
- Støyskjerm
- Mur
- Rekkverksende
- Frisikt
- Kotering terrengforming

Eksisterende:

- Eiendomsgrense
- Veg
- Bygning
- Bygning rives

MERKNADER

- Koordinatsystem: Euref89 NTM, sone 9. Høydegrunnlag: NN2000.
-

HENVISNINGER

- Lengdeprofil sekundærveger og avkjørsler, se D-tegninger

Revisjon	Revisjonen gjelder	Utarb.	Kontr.	Godkj.	Rev. dato

Trøndelag fylkeskommune

Fv 717 HP 01 Sund x 718 - Stadsbygd kirke

Parsell: Sund - Bradden

Plan og profil.

Linje 10400. Pr. 5250 - 6000

REGULERINGSPLAN

Utarbeidet av	Kontrollert av	Godkjent av	Konsulentarkiv
JIV	LHB	HBP	Q:\.\201912019063

Tegningsdato	03.04.2020
Bestiller	Tone Hammer
Produsert for	Trøndelag fylkeskommune
Produsert av	ViaNova Trondheim AS
Prosjektnummer	407 966
Saksnummer	202000949
Arkivreferanse	
Målestokk A1	1 : 1000 / 1:200
Byggverksnummer	
Koordinatsystem	EUREF89 NTM 9/NN2000
Tegningsnummer/ revisjonsbokstav	C008

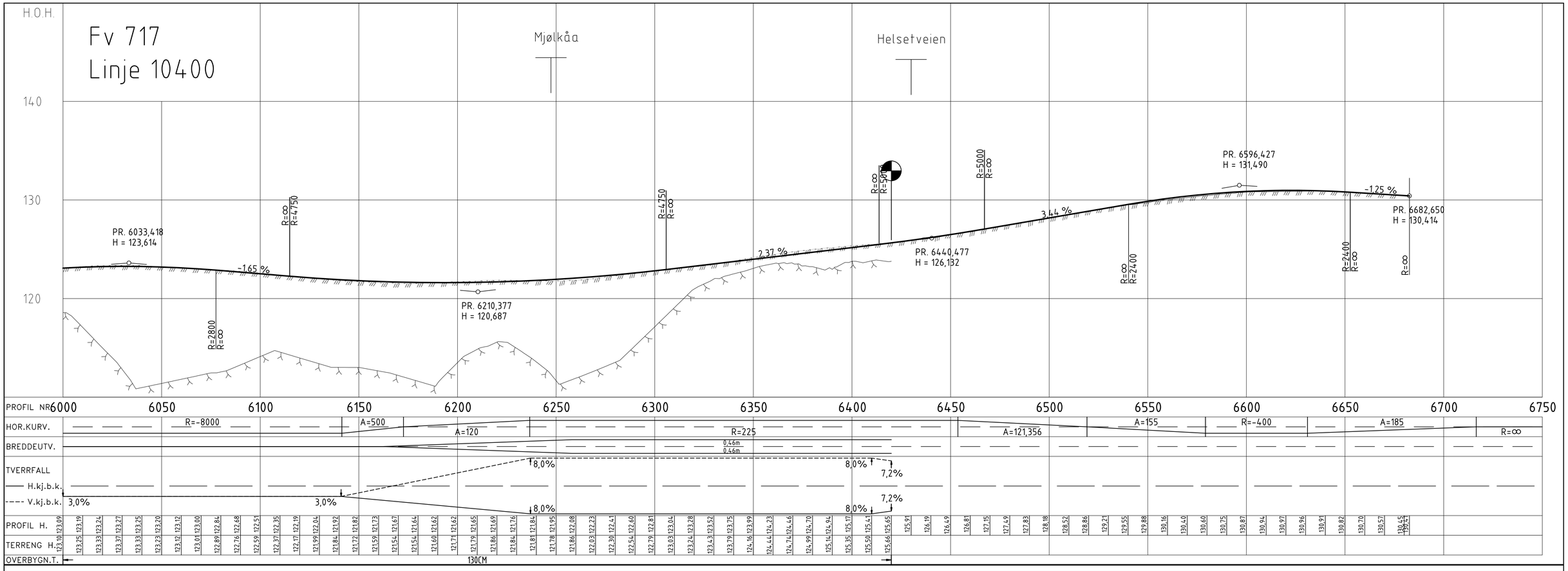

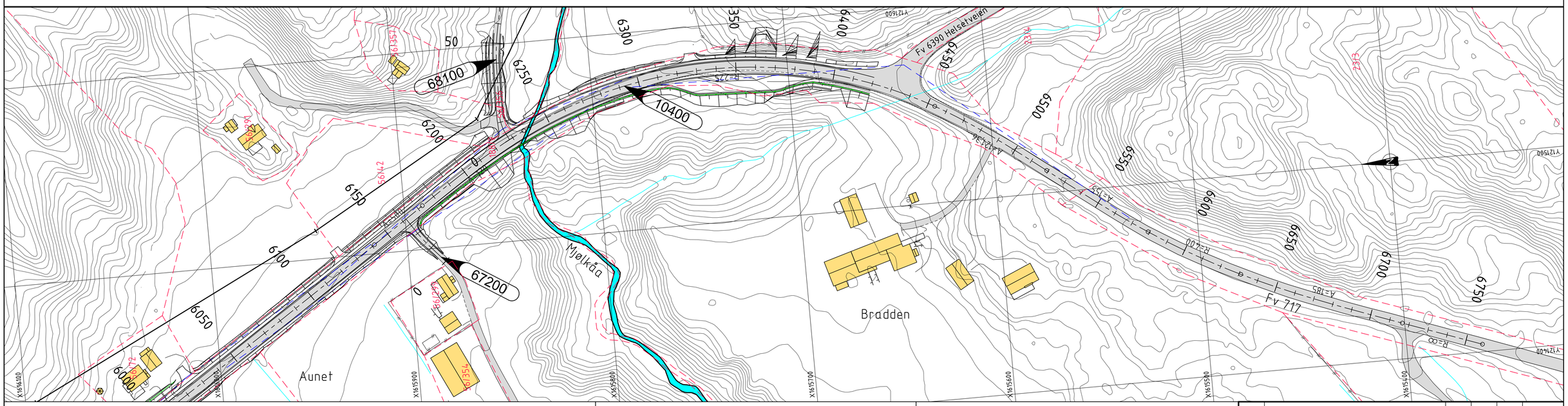

TEGNFORKLARING

Prosjektert:

- Henvisning til vegmodell
- Kantstein
- Rekkverk
- Gjerde
- Støyskjerm
- Mur
- Rekkverksende
- Frisikt
- Kotering terrengforming

Eksisterende:

- Eiendomsgrense
- Veg
- Bygning
- Bygning rives

MERKNADER

- Koordinatsystem: Euref89 NTM, sone 9. Høydegrunnlag: NN2000.
-

HENVISNINGER

- Lengdeprofil sekundærveger og avkjørsler, se D-tegninger

Revisjon	Revisjonen gjelder	Utarb.	Kontr.	Godkj.	Rev. dato

Trøndelag fylkeskommune

Fv 717 HP 01 Sund x 718 - Stadsbygd kirke

Parsell: Sund - Bradden

Plan og profil.

Linje 10400. Pr. 6000 - 6420

REGULERINGSPLAN

Utarbeidet av	Kontrollert av	Godkjent av	Konsulentarkiv
JIV	LHB	HBP	Q:\.\2019\2019063

Tegningsdato	03.04.2020
Bestiller	Tone Hammer
Produsert for	Trøndelag fylkeskommune
Produsert av	ViaNova Trondheim AS
Prosjektnummer	407 966
Sakssnummer	202000949
Arkivreferanse	
Målestokk A1	1 : 1000 / 1:200
Byggverksnummer	
Koordinatsystem	EUREF89 NTM 9/NN2000
Tegningsnummer/ revisjonsbokstav	C009

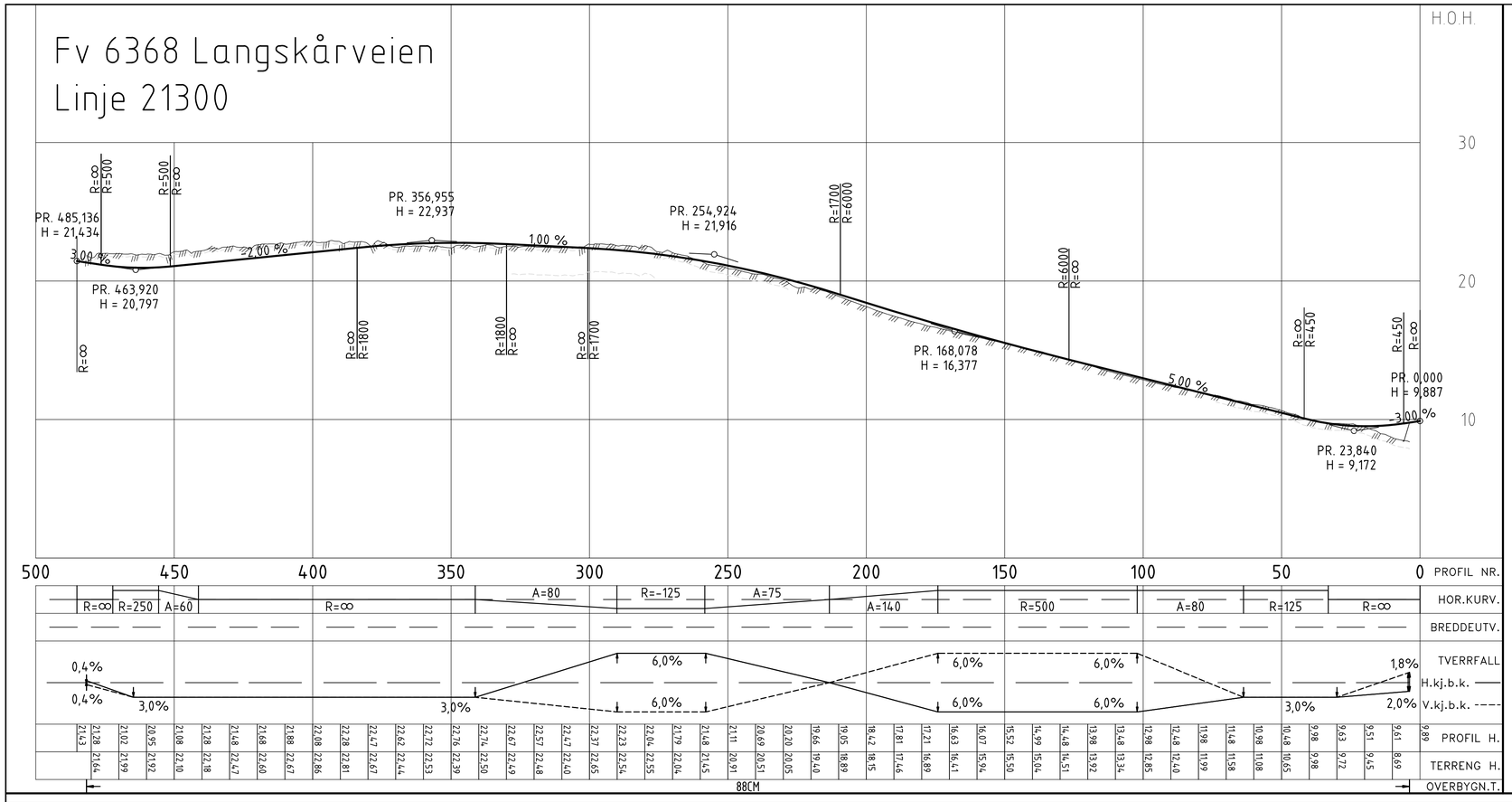

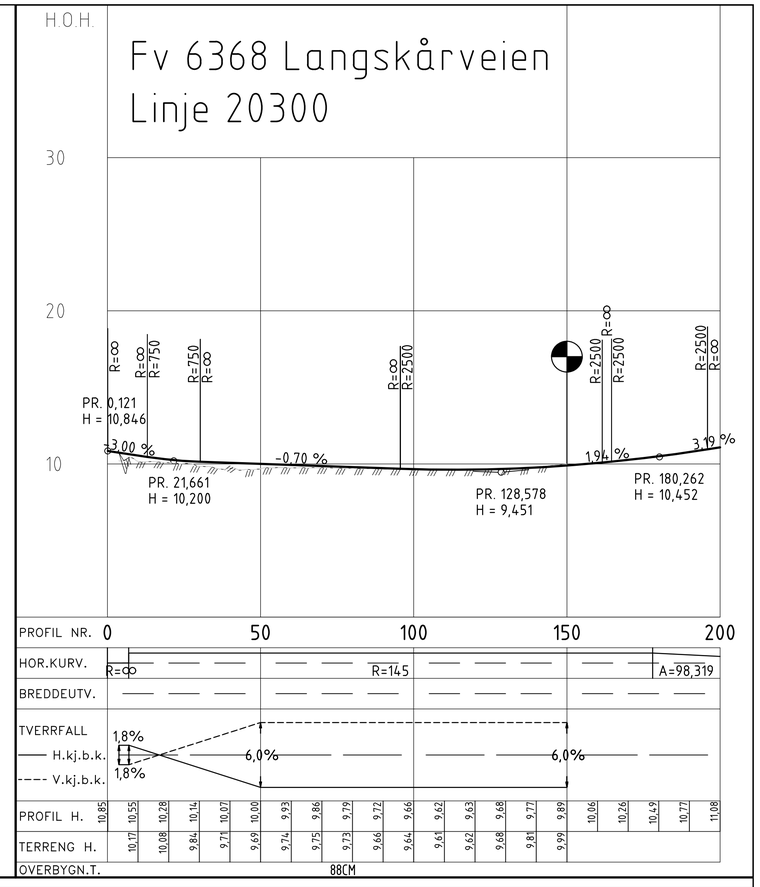

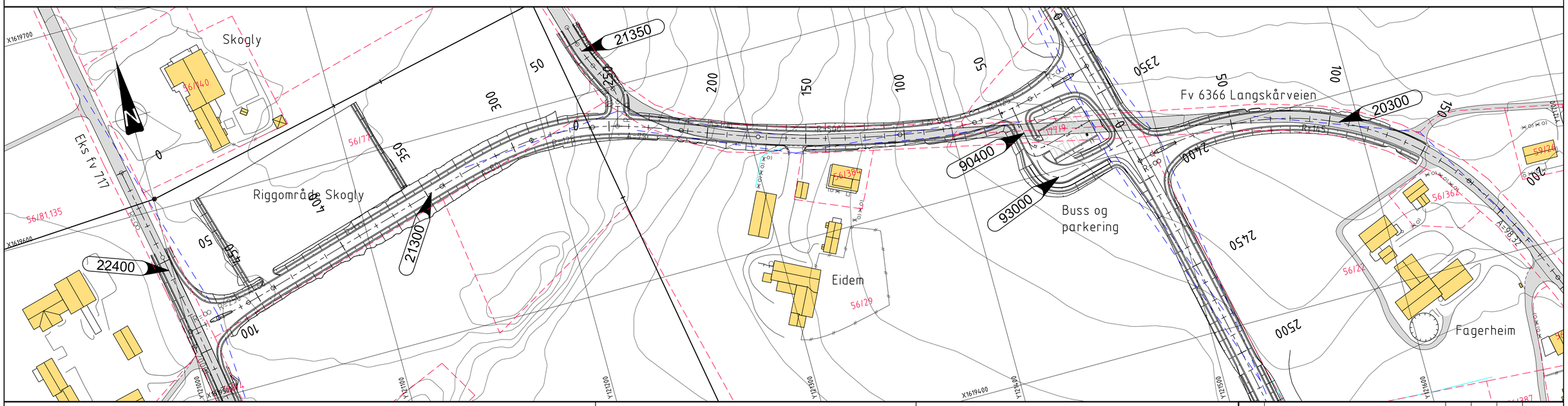

TEGNFORKLARING

Prosjektert:

- Henvisning til vegmodell
- Kantstein
- Rekkverk
- Gjerde
- Støyskjerm
- Mur
- Rekkverksende
- Frisikt
- Kotering terrengforming

Eksisterende:

- Eiendomsgrense
- Veg
- Bygning
- Bygning rives

MERKNADER

- Koordinatsystem: Euref89 NTM, sone 9. Høydegrunnlag: NN2000.
-

HENVISNINGER

- Lengdeprofil sekundærveger og avkjørsler, se D-tegninger

Revisjon	Revisjonen gjelder	Utarb.	Kontr.	Godkj.	Rev. dato

Trøndelag fylkeskommune

Fv 717 HP 01 Sund x 718 - Stadsbygd kirke

Parsell: Sund - Bradden

Plan og profil.

Fv 6368 Langskårveien. Linje 20300 og 21300

REGULERINGSPLAN

Utarbeidet av	Kontrollert av	Godkjent av	Konsulentarkiv
JIV	LHB	HBP	Q:\.\2019\2019063

Tegningsdato	03.04.2020
Bestiller	Tone Hammer
Produsert for	Trøndelag fylkeskommune
Produsert av	ViaNova Trondheim AS
Prosjektnummer	407 966
Saksnummer	202000949
Arkivreferanse	
Målestokk A1	1 : 1000 / 1:200
Byggverksnummer	
Koordinatsystem	EUREF89 NTM 9/NN2000
Tegningsnummer/ revisjonsbokstav	C010

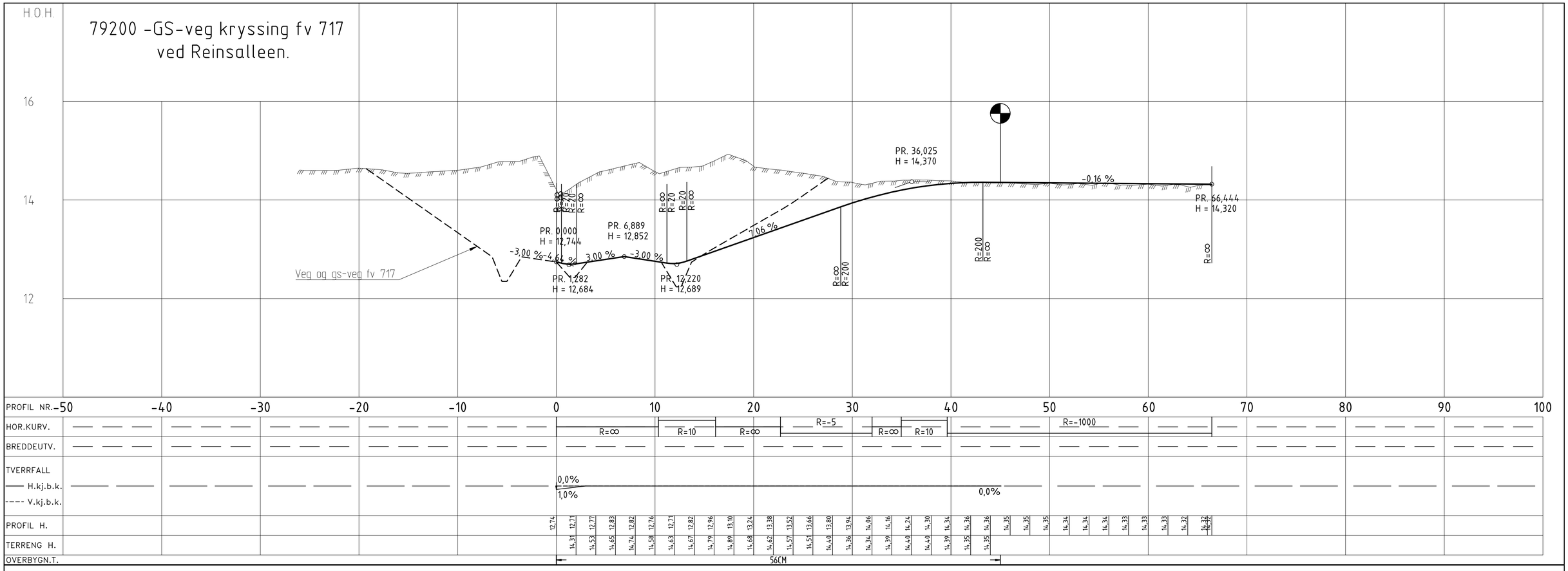

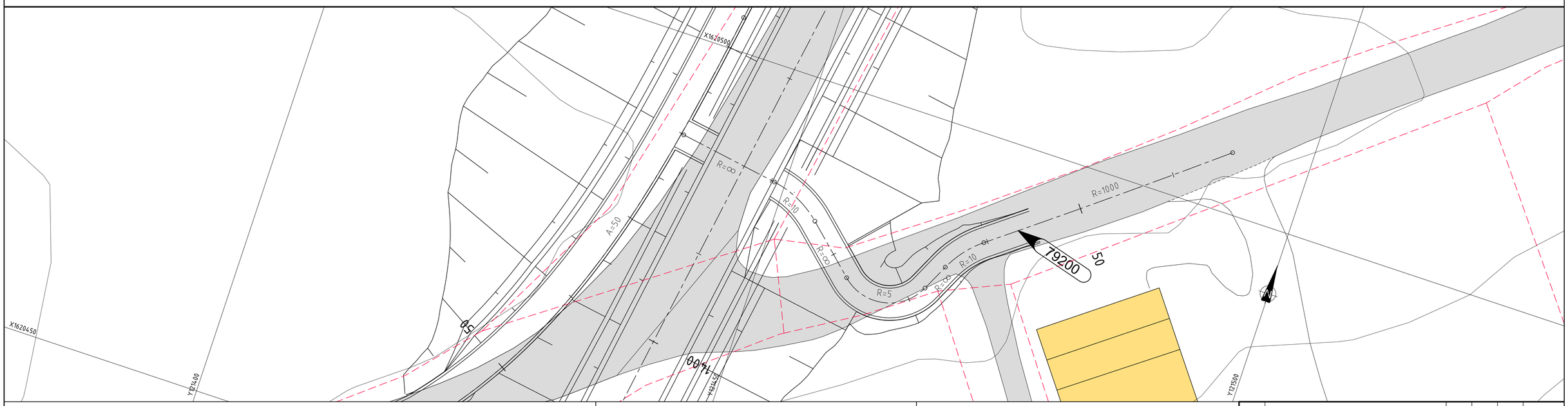

TEGNFORKLARING

Prosjektert:

- Henvisning til vegmodell
- Kantstein
- Rekkverk
- Gjerde
- Støyskjerm
- Mur
- Rekkverksende
- Frisikt
- Kotering terrengforming

Eksisterende:

- Eiendomsgrense
- Veg
- Bygning
- Bygning rives

MERKNADER

- Koordinatsystem: Euref89 NTM, sone 9. Høydegrunnlag: NN2000.
-

HENVISNINGER

-

Revisjon	Revisjonen gjelder	Utarb.	Kontr.	Godkj.	Rev. dato

Trøndelag fylkeskommune

Fv 717 HP 01 Sund x 718 - Stadsbygd kirke

Parsell: Sund - Bradden

Plan og profil. Linje 79200.

GS-veg over fv 717 v Reinsalleen

REGULERINGSPLAN

Utarbeidet av	Kontrollert av	Godkjent av	Konsulentarkiv
JIV	LHB	HBP	Q:\.\2019\2019063

Tegningsdato	03.04.2020
Bestiller	Tone Hammer
Produsert for	Trøndelag fylkeskommune
Produsert av	ViaNova Trondheim AS
Prosjektnummer	407 966
Saksnummer	202000949
Arkivreferanse	
Målestokk A1	1 : 200 / 1:40
Byggverksnummer	
Koordinatsystem	EUREF89 NTM 9/NN2000
Tegningsnummer/ revisjonsbokstav	C011

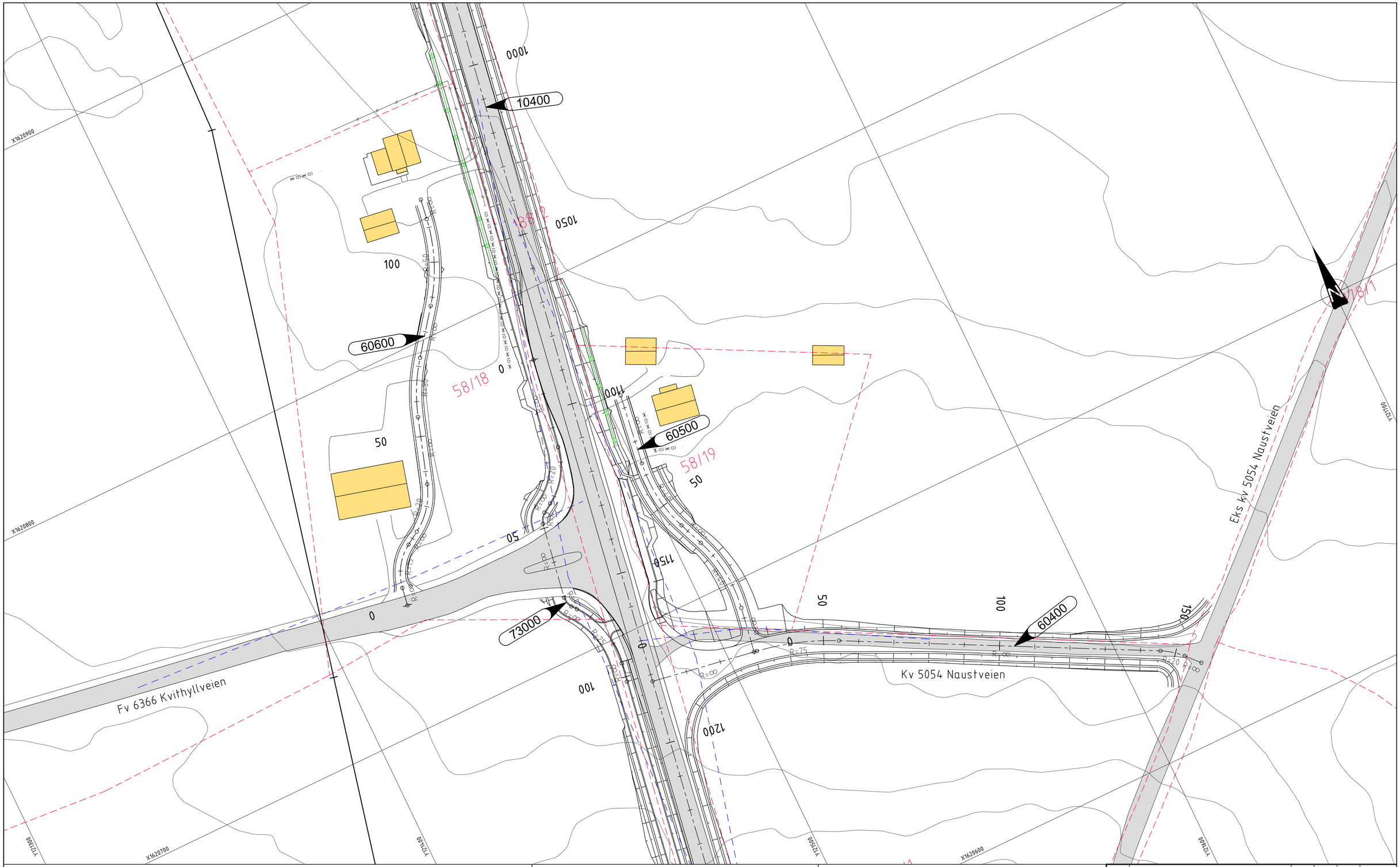

TEGNFORKLARING

Prosjektert:

- Henvisning til vegmodell
- Kantstein
- Rekkverk
- Gjerde
- Støyskjerm
- Mur
- Rekkverksende
- Frisikt
- Kotering terrengforming

Eksisterende:

- Eiendomsgrense
- Veg
- Bygning
- Bygning rives

MERKNADER

- Koordinatsystem: Euref89 NTM, sone 9. Høydegrunnlag: NN2000.
-

HENVISNINGER

- Lengdeprofil sekundærveger og avkjørsler, se D-tegninger

Revisjon	Revisjonen gjelder	Utarb.	Kontr.	Godkj.	Rev. dato

Trøndelag fylkeskommune

Fv 717 HP 01 Sund x 718 - Stadsbygd kirke

Parsell: Sund - Bradden

Plan. Kryss fv 717 x fv 6366 og fv 717 x Naustveien

Adkomstveger og gs-veg.

REGULERINGSPLAN

Tegningsdato	03.04.2020
Bestiller	Tone Hammer
Produsert for	Trøndelag fylkeskommune
Produsert av	ViaNova Trondheim AS
Prosjektnummer	407 966
Sakstnummer	202000949
Arkivreferanse	
Målestokk A1	1 : 500
Byggverksnummer	
Koordinatsystem	EUREF89 NTM 9/NN2000
Tegningsnummer/ revisjonsbokstav	C012

Utarbeidet av	Kontrollert av	Godkjent av	Konsulentarkiv
JIV	LHB	HBP	Q:\.\201912019063

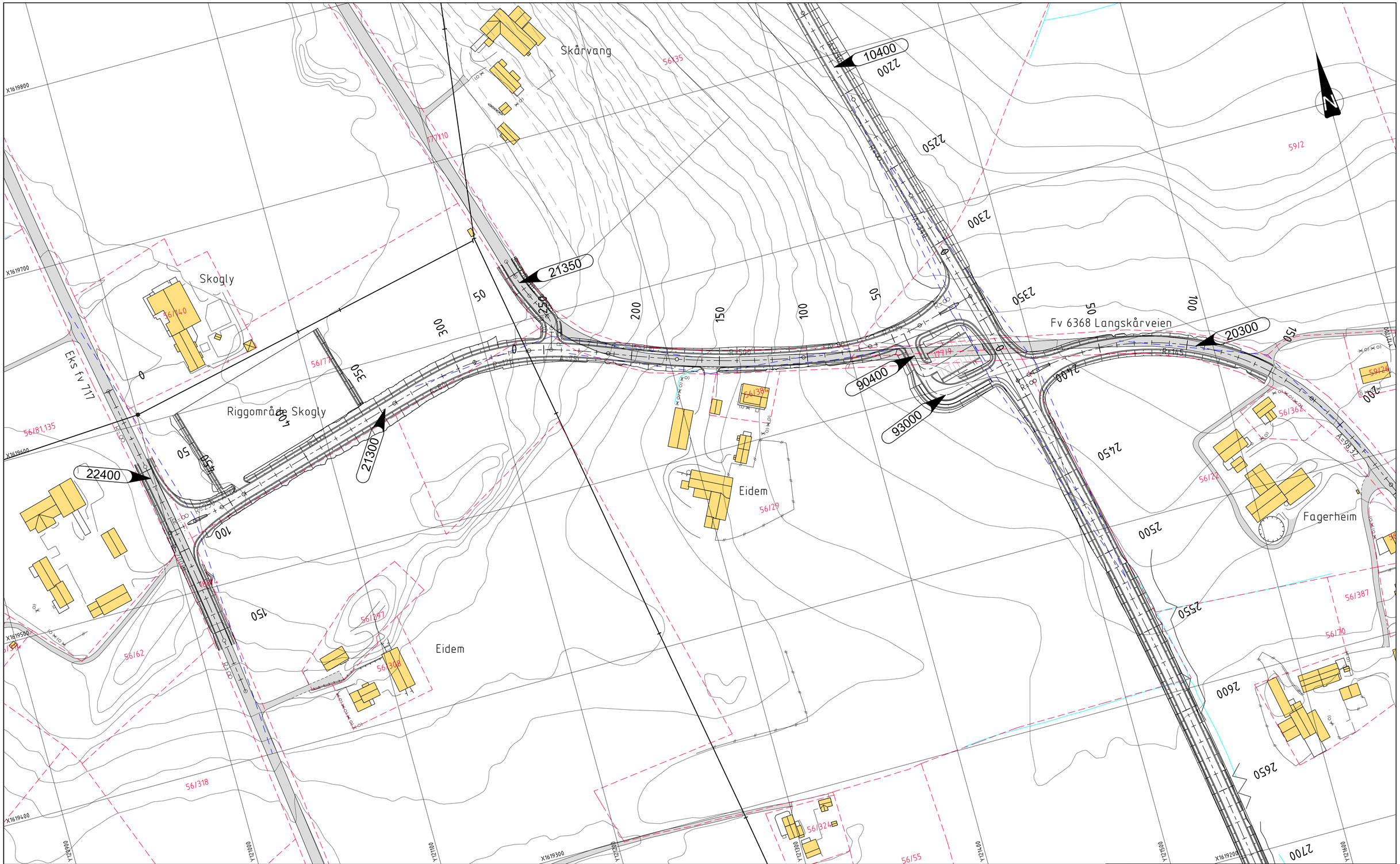
Skårvang
Skogly
Eks fv 717
Riggområde Skogly
Eidem
Eidem
Fv 6368 Langskårveien
Fagerheim
10400
20300
21350
21300
22400
90400
93000
56135
56140
56177
56181,135
56162
56287
56308
56318
56129
56139
56122
56382
56387
56170
56324
56155
5912
5912A
X1619800
X1619700
X1619600
X1619500
X1619400
X1619300
X1619200
Y7120900
Y7121000
Y7121100
Y7121200
Y7121300
Y7121400
Y7121500
Y7121600
Y7121700
Y7121800
Y7121900
Y7122000
Y7122100
Y7122200
Y7122300
Y7122400
Y7122500
Y7122600
Y7122700
Y7122800
Y7122900
Y7123000
Y7123100
Y7123200
Y7123300
Y7123400
Y7123500
Y7123600
Y7123700
Y7123800
Y7123900
Y7124000
Y7124100
Y7124200
Y7124300
Y7124400
Y7124500
Y7124600
Y7124700
Y7124800

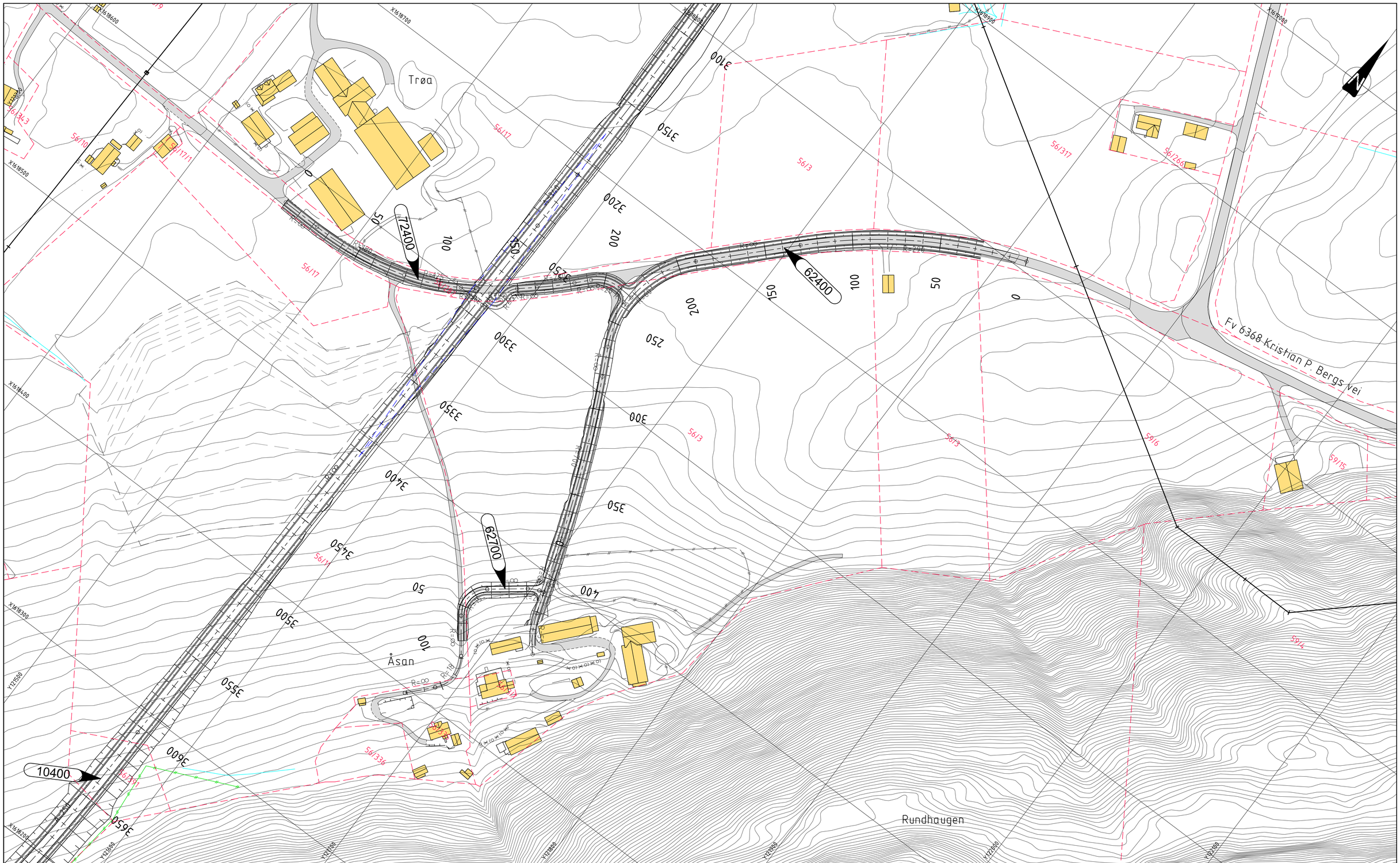

TEGNFORKLARING

Prosjektert:

- XXXXX Henvisning til vegmodell
- Kantstein
- Rekkverk
- Gjerde
- Støyskjerm
- Mur
- Rekkverksende
- Frisikt
- Kotering terrengforming

Eksisterende:

- Eiendomsgrense
- Veg
- Bygning
- Bygning rives

MERKNADER

- Koordinatsystem: Euref89 NTM, sone 9. Høydegrunnlag: NN2000.
-

HENVISNINGER

- Lengdeprofil sekundærveger og avkjørsler, se D-tegninger

Revisjon	Revisjonen gjelder	Utarb.	Kontr.	Godkj.	Rev. dato

Trøndelag fylkeskommune

Fv 717 HP 01 Sund x 718 - Stadsbygd kirke

Parsell: Sund - Bradden

Plan.

Åsan. Adkomstveger Åsan. GS-veg.

REGULERINGSPLAN

Utarbeidet av	Kontrollert av	Godkjent av	Konsulentarkiv
JIV	LHB	HBP	Q:\.\201912019063

Tegningsdato	03.04.2020
Bestiller	Tone Hammer
Produsert for	Trøndelag fylkeskommune
Produsert av	ViaNova Trondheim AS
Prosjektnummer	407 966
Saksnummer	202000949
Arkivreferanse	
Målestokk A1	1 : 1000
Byggverksnummer	
Koordinatsystem	EUREF89 NTM 9/NN2000
Tegningsnummer/ revisjonsbokstav	C014

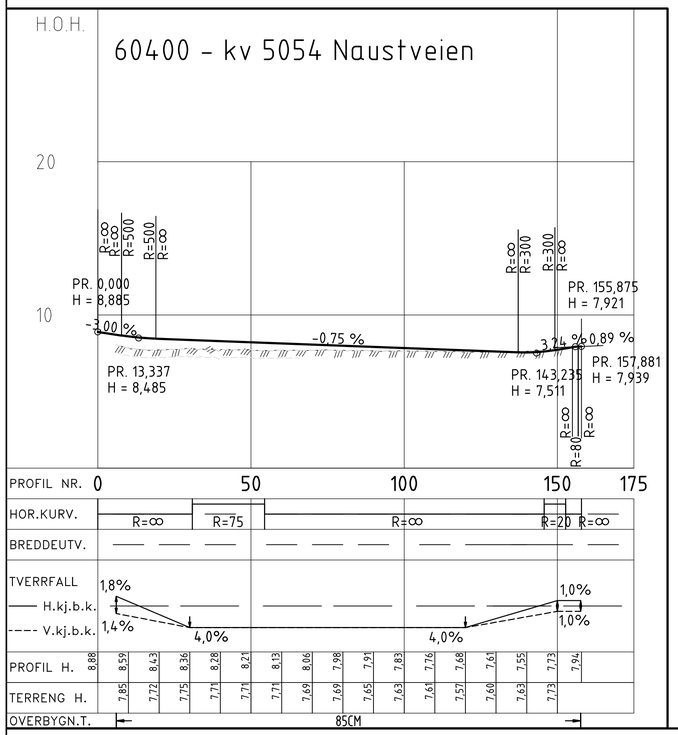

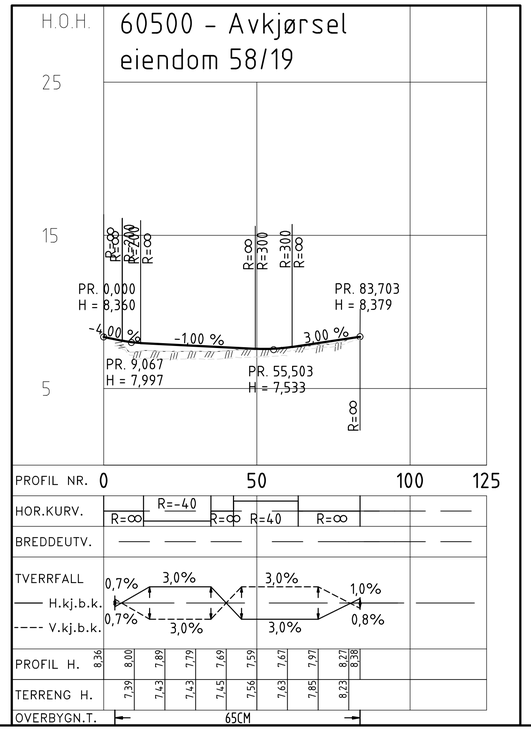

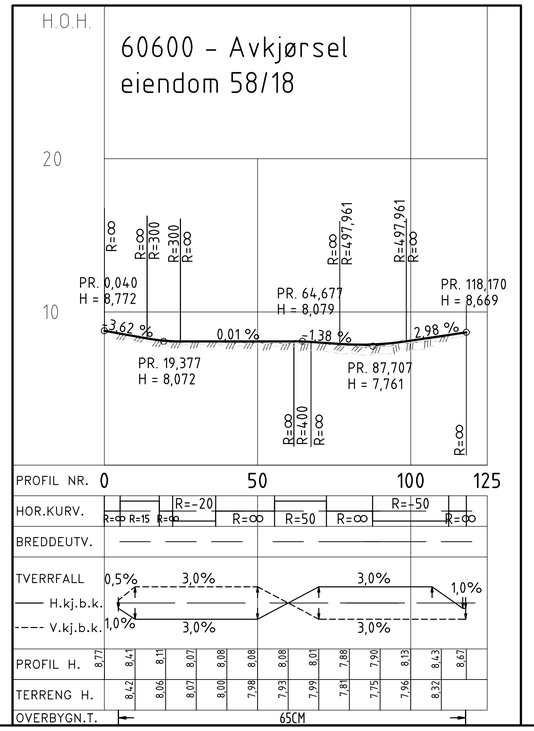

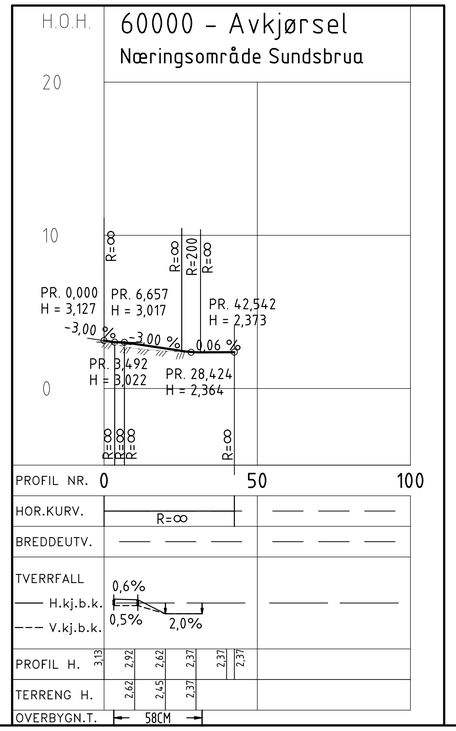

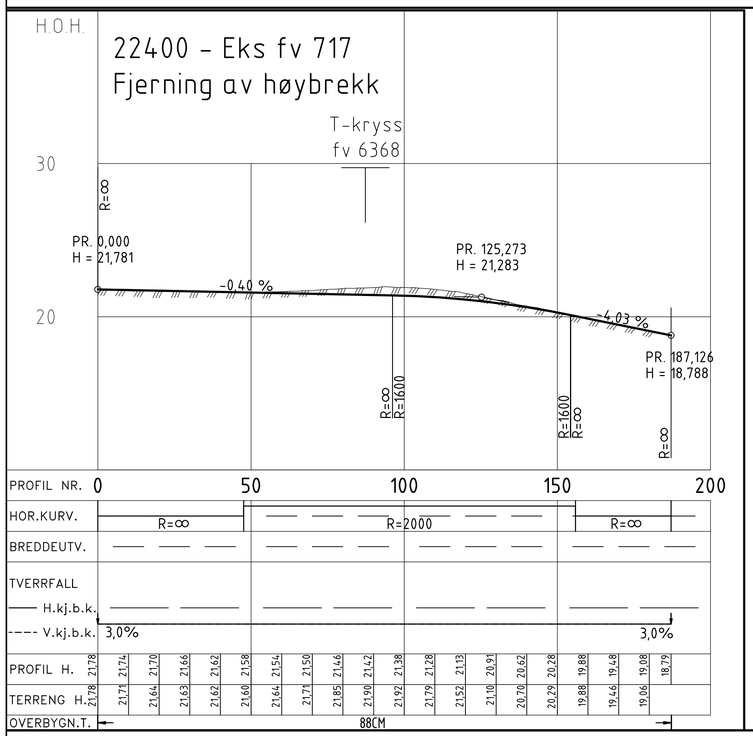

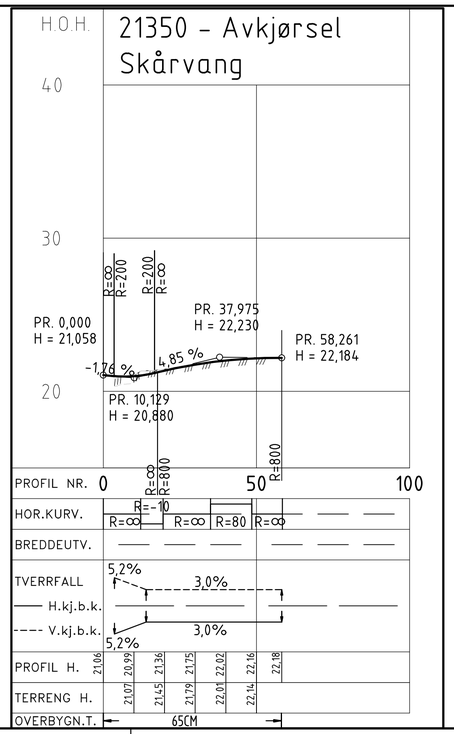

TEGNFORKLARING

Prosjektert:

Eksisterende:

MERKNADER

- Koordinatsystem: Euref89 NTM, sone 9. Høydegrunnlag: NN2000.
-

HENVISNINGER

-

Revisjon	Revisjonen gjelder	Utarb.	Kontr.	Godkj.	Rev. dato

Trøndelag fylkeskommune

Fv 717 HP 01 Sund x 718 - Stadsbygd kirke

Parsell: Sund - Bradden

Profil Avkjørsler Naustveien og felleskjøpet

Profiler eks fv 717 og avkjørsel Langskårveien

REGULERINGSPLAN

Utarbeidet av	Kontrollert av	Godkjent av	Konsulentarkiv
JIV	LHB	HBP	Q:\..\2019\2019063

Tegningsdato	03.04.2020
Bestiller	Tone Hammer
Produsert for	Trøndelag fylkeskommune
Produsert av	ViaNova Trondheim AS
Prosjektnummer	407 966
Saksnummer	202000949
Arkivreferanse	
Målestokk A1	1 : 1000 / 1:200
Byggverksnummer	
Koordinatsystem	EUREF89 NTM 9/NN2000
Tegningsnummer/ revisjonsbokstav	D001

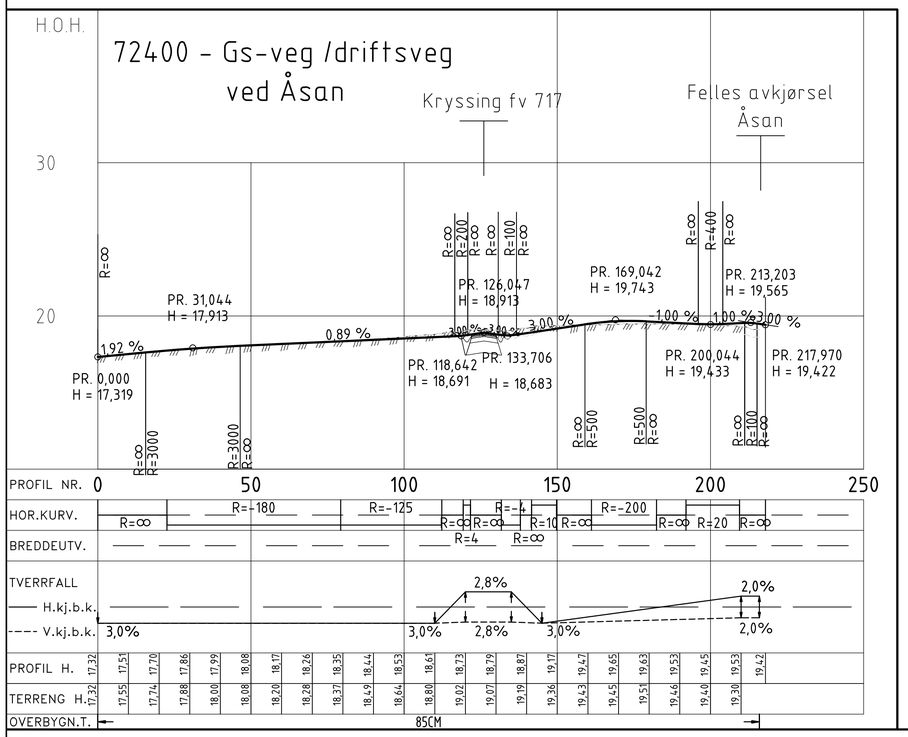

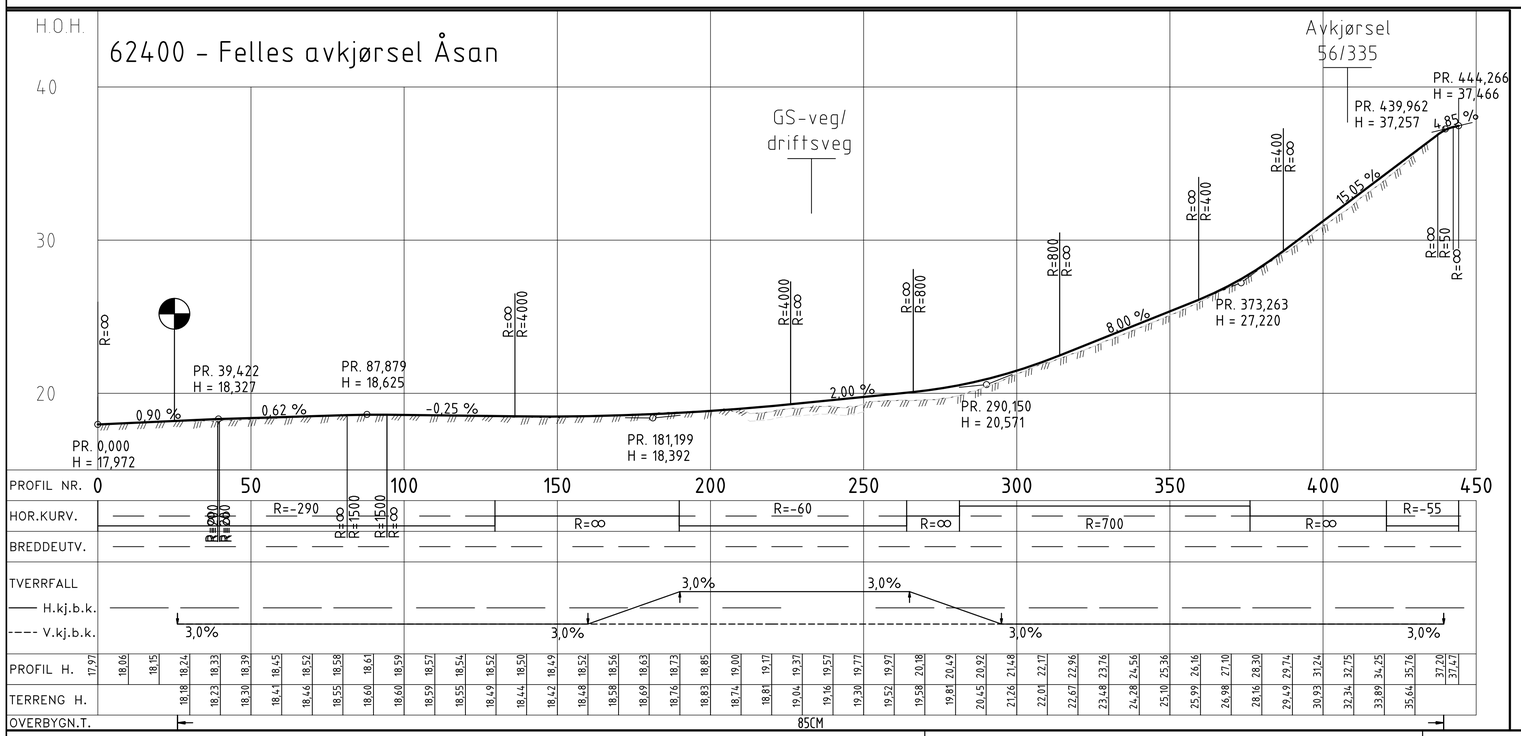

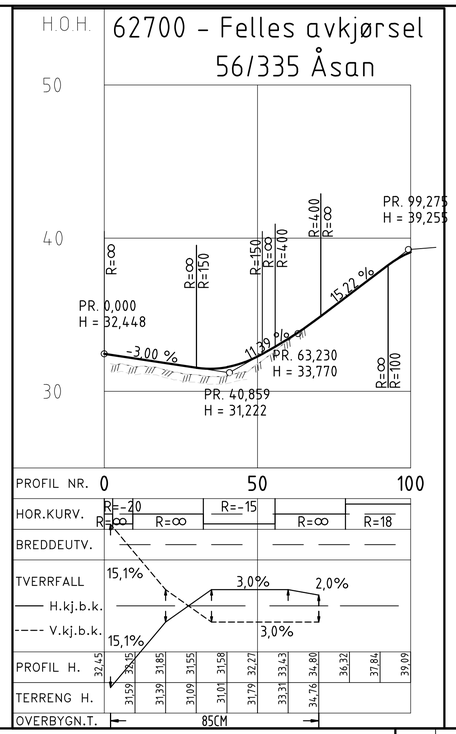

TEGNFORKLARING

Prosjektert:

Eksisterende:

MERKNADER

- Koordinatsystem: Euref89 NTM, sone 9. Høydegrunnlag: NN2000.
-

HENVISNINGER

-

Revisjon	Revisjonen gjelder	Utarb.	Kontr.	Godkj.	Rev. dato

Trøndelag fylkeskommune

Fv 717 HP 01 Sund x 718 - Stadsbygd kirke

Parsell: Sund - Bradden

Profil GS-veg / driftsveg Åsan

Profiler felles avkjørsler Åsan

REGULERINGSPLAN

Tegningsdato	03.04.2020
Bestiller	Tone Hammer
Produsert for	Trøndelag fylkeskommune
Produsert av	VIANOVA Trondheim AS
Prosjektnummer	407 966
Saksnummer	202000949
Arkivreferanse	
Målestokk A1	1 : 1000 / 1:200
Byggverksnummer	
Koordinatsystem	EUREF89 NTM 9/NN2000
Tegningsnummer/ revisjonsbokstav	D002

Utarbeidet av	Kontrollert av	Godkjent av	Konsulentarkiv
JIV	LHB	HBP	Q:\.\201912019063

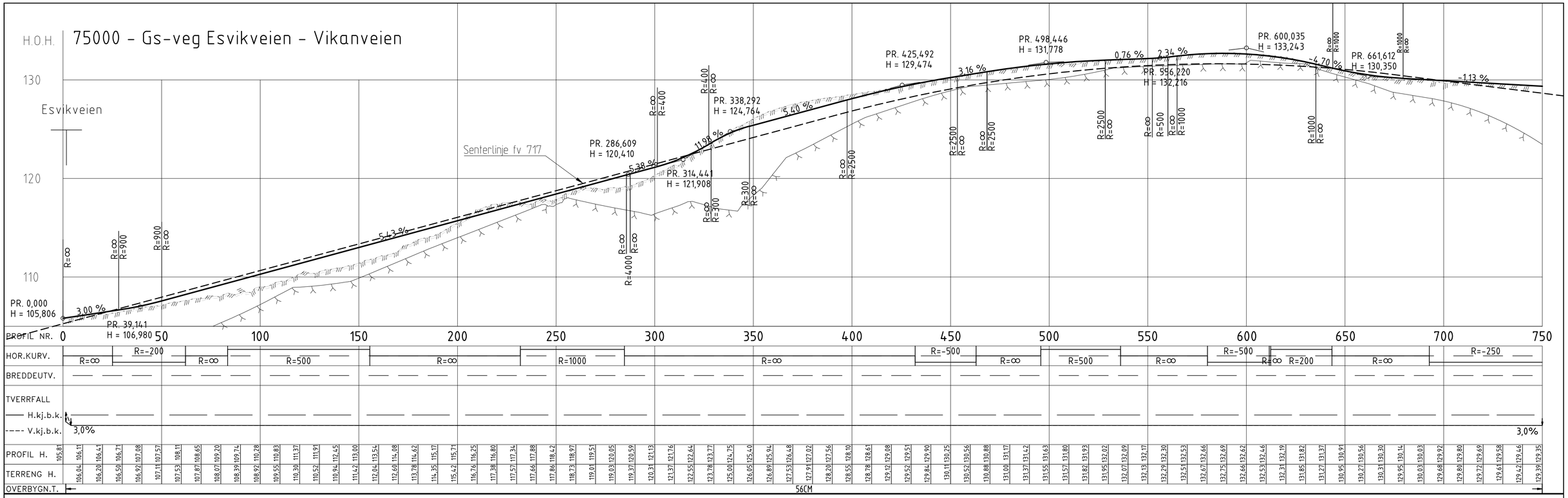

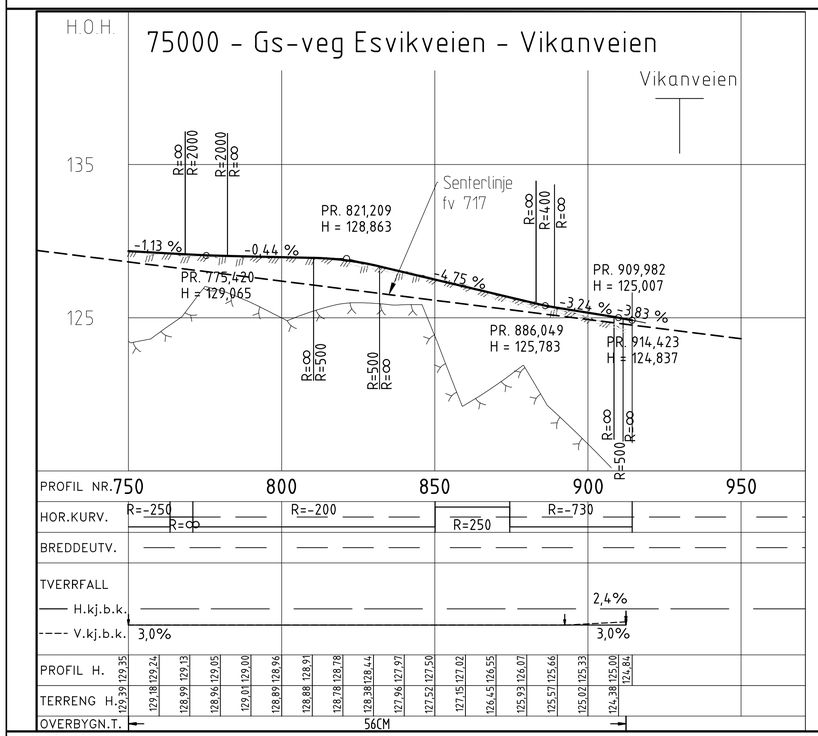

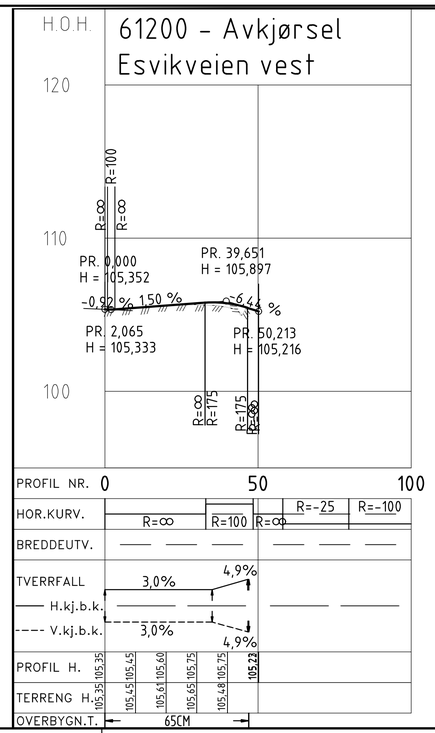

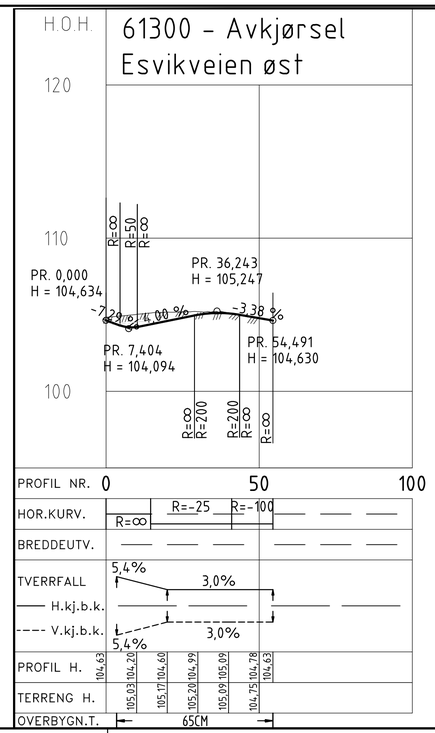

TEGNFORKLARING

Prosjektert:

Eksisterende:

MERKNADER

- Koordinatsystem: Euref89 NTM, sone 9. Høydegrunnlag: NN2000.
-

HENVISNINGER

-

Revisjon	Revisjonen gjelder	Utarb.	Kontr.	Godkj.	Rev. dato

Trøndelag fylkeskommune

Fv 717 HP 01 Sund x 718 - Stadsbygd kirke

Parsell: Sund - Bradden

Profil GS-veg Esvikveien - Vikanveien

Profiler avkjørsler Esvikveien

REGULERINGSPLAN

Tegningsdato	03.04.2020
Bestiller	Tone Hammer
Produsert for	Trøndelag fylkeskommune
Produsert av	VIaNova Trondheim AS
Prosjektnummer	407 966
Saksnummer	202000949
Arkivreferanse	
Målestokk A1	1 : 1000 / 1:200
Byggverksnummer	
Koordinatsystem	EUREF89 NTM 9/NN2000
Tegningsnummer/ revisjonsbokstav	D003

Utarbeidet av	Kontrollert av	Godkjent av	Konsulentarkiv
JIV	LHB	HBP	Q:\.\201912019063

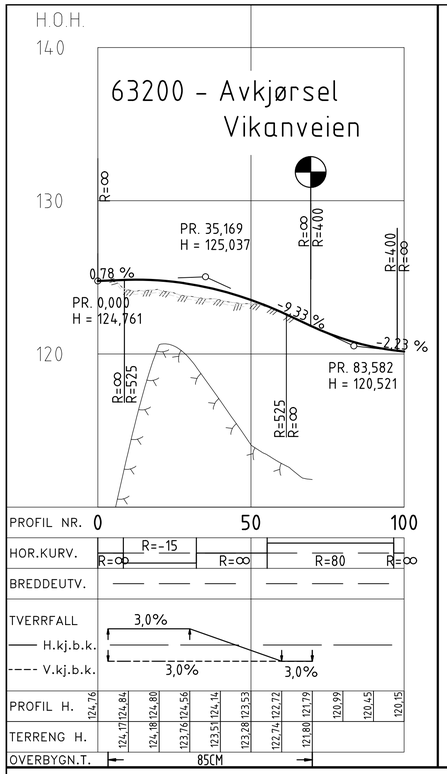

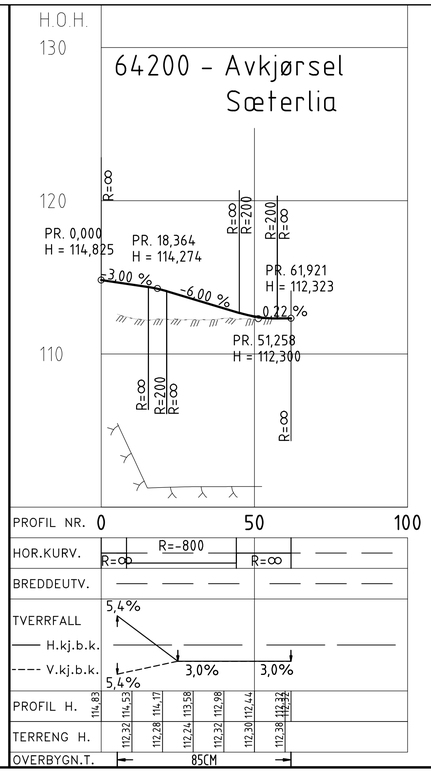

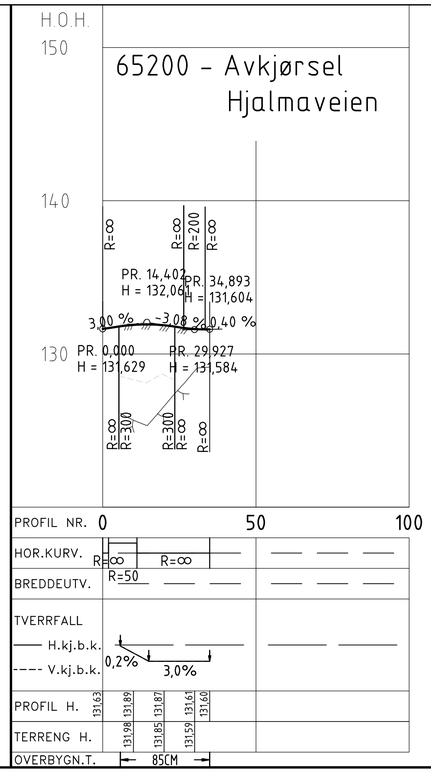

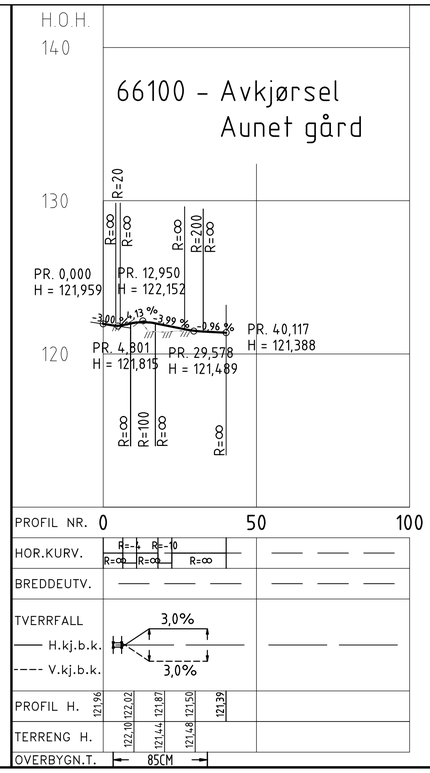

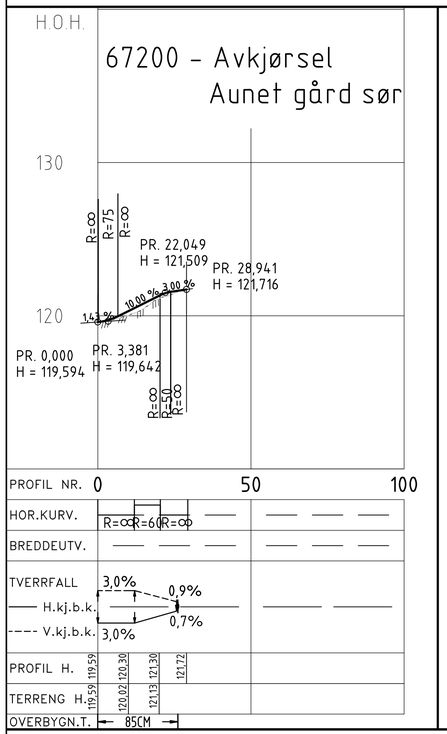

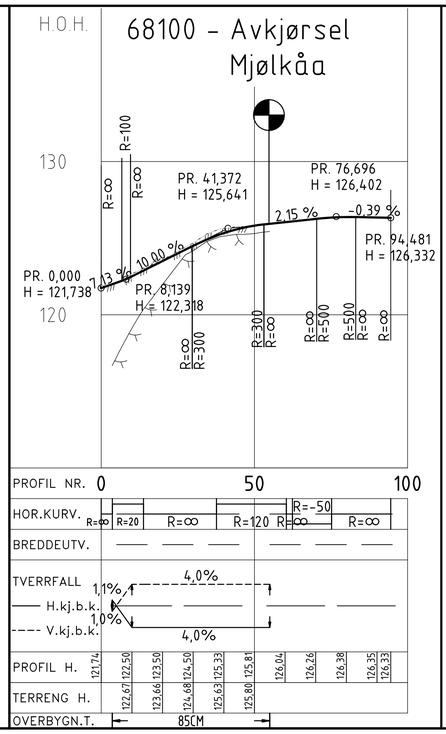

TEGNFORKLARING

Prosjektert:

Eksisterende:

MERKNADER

- Koordinatsystem: Euref89 NTM, sone 9. Høydegrunnlag: NN2000.
-

HENVISNINGER

-

Revisjon	Revisjonen gjelder	Utarb.	Kontr.	Godkj.	Rev. dato

Trøndelag fylkeskommune

Tegningsdato	03.04.2020
Bestiller	Tone Hammer
Produsert for	Trøndelag fylkeskommune
Produsert av	ViaNova Trondheim AS
Prosjektnummer	407 966
Saksnummer	202000949
Arkivreferanse	
Målestokk A1	1 : 1000 / 1:200
Byggverksnummer	
Koordinatsystem	EUREF89 NTM 9/NN2000
Tegningsnummer/ revisjonsbokstav	D004

Fv 717 HP 01 Sund x 718 - Stadsbygd kirke

Parsell: Sund - Bradden

Profiler

Avkjørsler Vikanveien - Helsetveien

REGULERINGSPLAN

Utarbeidet av	Kontrollert av	Godkjent av	Konsulentarkiv
JIV	LHB	HBP	Q:\..\201912019063

Normalprofil
Vegklasse Hø1 80 km/t
Fylkesveg og gs-veg

M=1:100

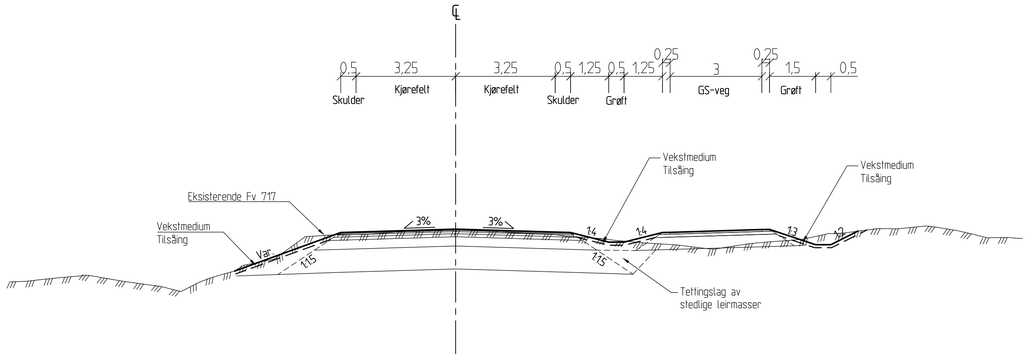

Normalprofil
Vegklasse Hø1 80 km/t
Fylling v Reins kloster

M=1:100

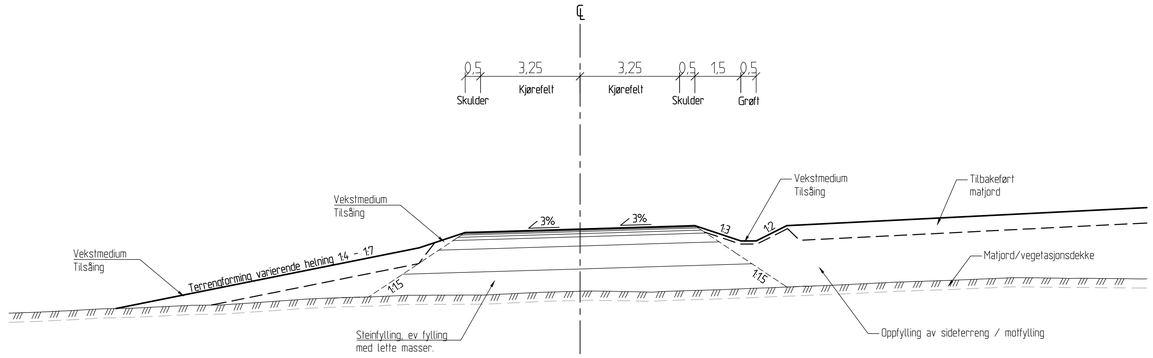

Normalprofil
Vegklasse Hø1 80 km/t
Løsmasseskjæring v Reins kloster alle

M=1:100

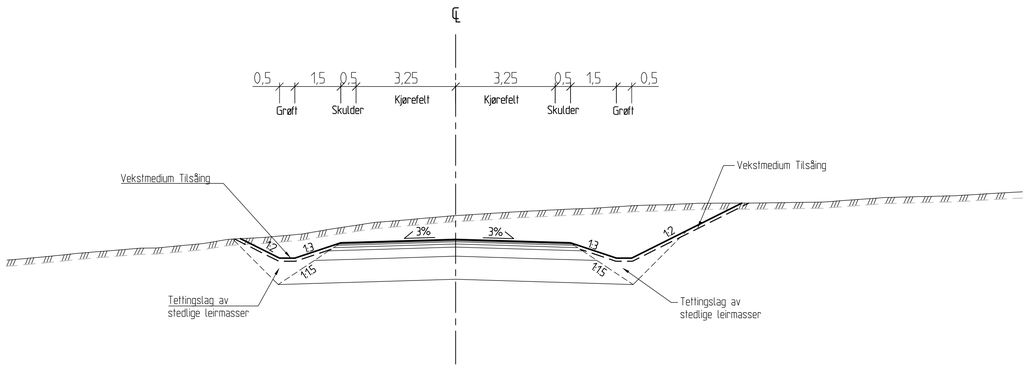

Normalprofil
Vegklasse Hø1 80 km/t
Lukket drenering, grunn grøft og masseutskifting

M=1:100

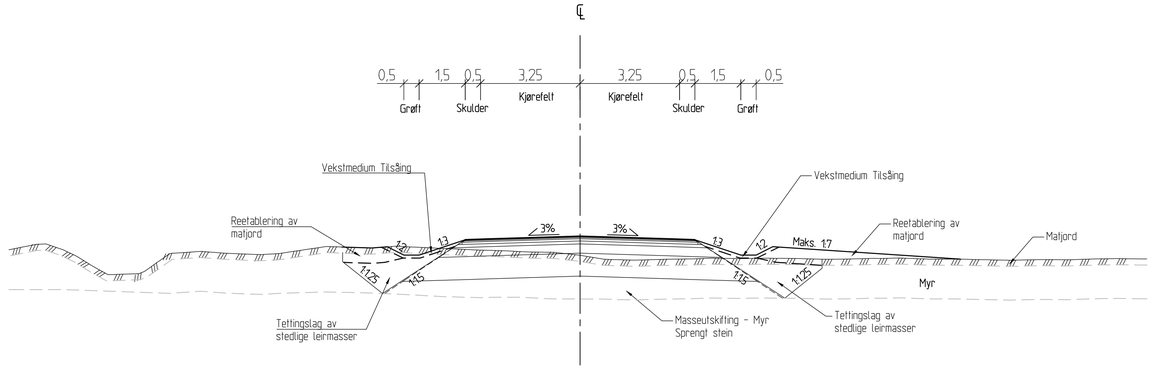

HENVISNINGER

-

-

MERKNAD

- Breddeutvidelse kommer i tillegg til angitte kjørefeltbredder

Revisjon	Revisjonen gjelder	Utarb.	Kontr.	Godkj.	Rev. dato

Trøndelag fylkeskommune

Fv 717 HP 01 Sund x 718 - Stadsbygd kirke

Parsell: Sund - Bradden

Normalprofil

Fv 717. Linje 10400.

REGULERINGSPLAN

Utarbeidet av	Kontrollert av	Godkjent av	Konsulentarkiv
JIV	LHB	HBP	Q:\..\2019\2019063

Tegningsdato	03.04.2020
Bestiller	Tone Hammer
Produsert for	Trøndelag fylkeskommune
Produsert av	ViaNova Trondheim AS
Prosjektnummer	407 966
Saksnummer	202000949
Arkivreferanse	
Målestokk A1	1:100
Byggverksnummer	
Koordinatsystem	EUREF89 NTM 9/NN2000
Tegningsnummer/ revisjonsbokstav	F101

Normalprofil
Vegklasse Hø1 80 km/t
Fjellskjæring uten rekkverk
M=1:100

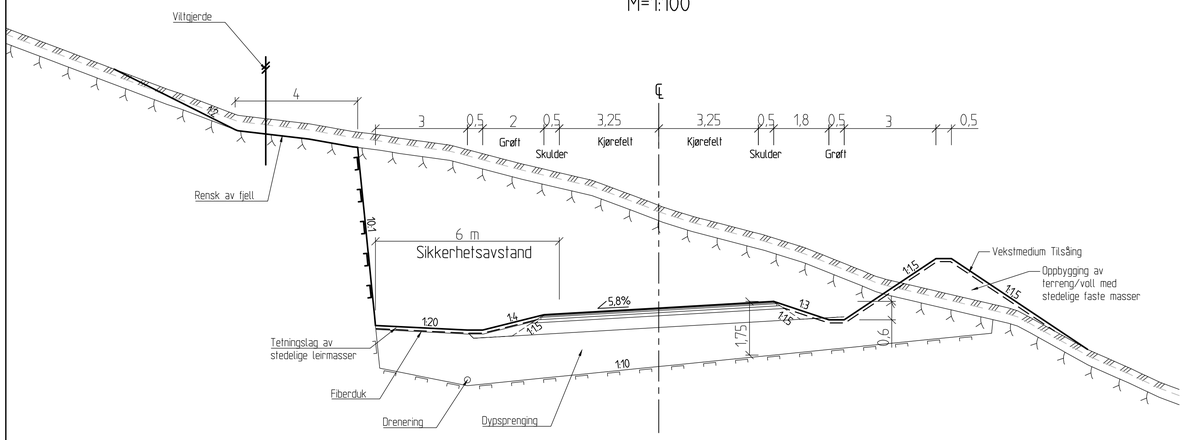

Normalprofil
Vegklasse Hø1 80 km/t
Masseutskifting og GS-veg
M=1:100

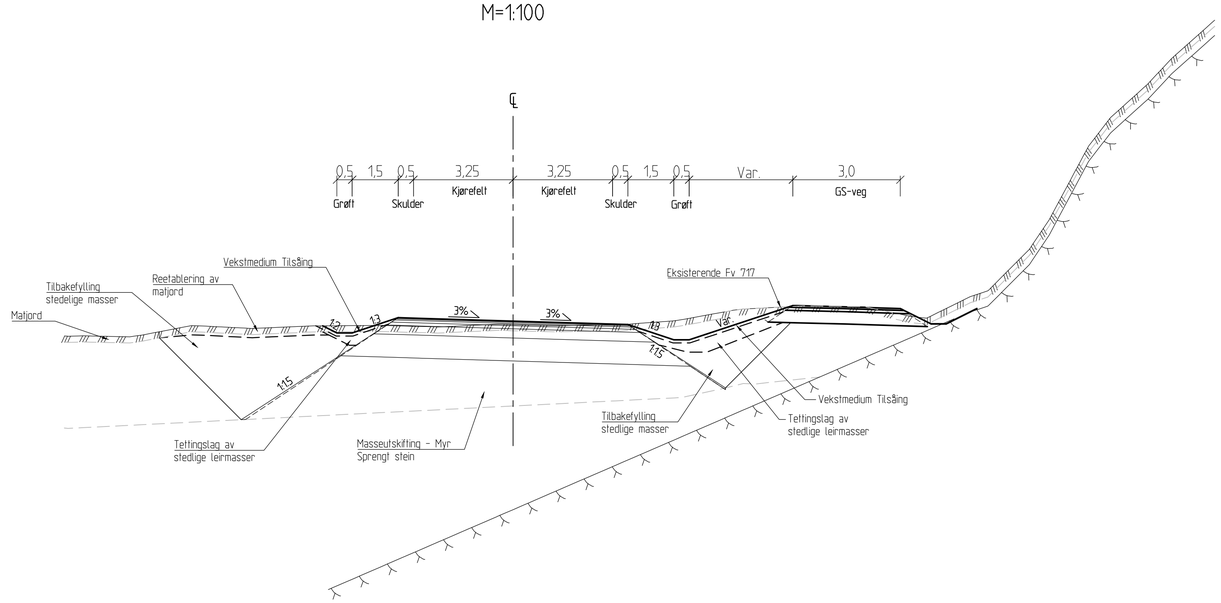

Normalprofil
Vegklasse Hø1 80 km/t
Fjellskjæring uten rekkverk
Ekstra uttak av berg
M=1:100

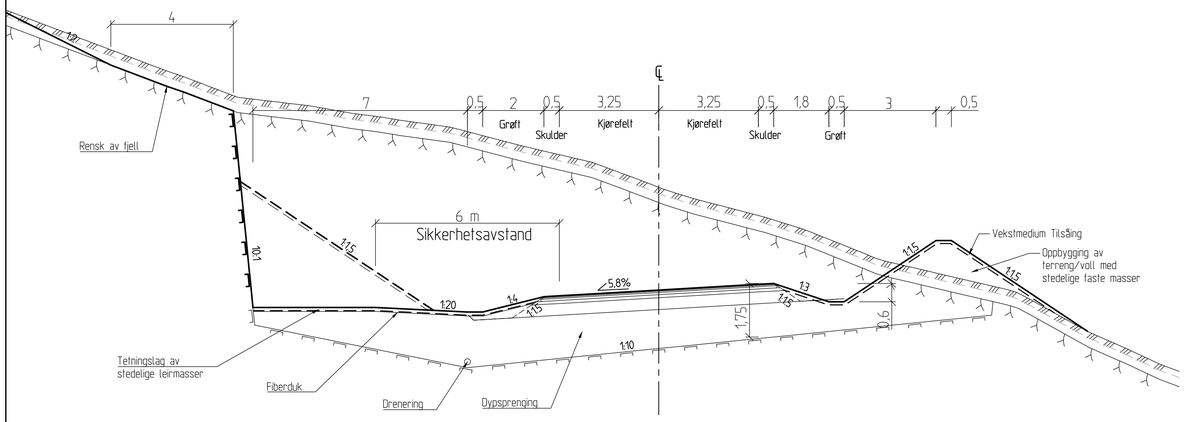

Normalprofil
Vegklasse Hø1 80 km/t
Fylkesveg i eksisterende trasee
Bred skulder og støyskjerm
M=1:100

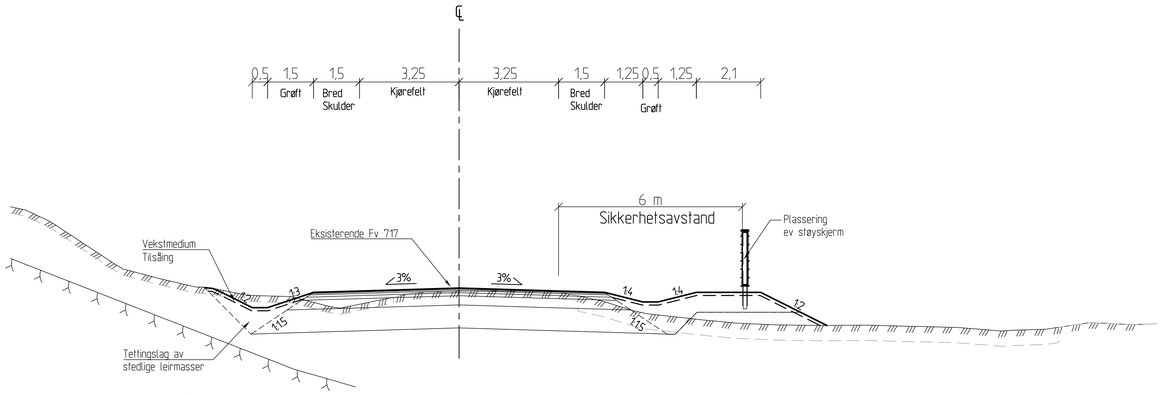

HENVISNINGER
-
-

MERKNAD
- Breddeutvidelse kommer i tillegg til angitte kjørefeltbredder

Revisjon	Revisjonen gjelder	Utarb.	Kontr.	Godkj.	Rev. dato

Trøndelag fylkeskommune

Fv 717 HP 01 Sund x 718 - Stadsbygd kirke

Parsell: Sund - Bradden

Normalprofil

Fv 717. Linje 10400.

REGULERINGSPLAN

Tegningsdato	03.04.2020
Bestiller	Tone Hammer
Produsert for	Trøndelag fylkeskommune
Produsert av	ViaNova Trondheim AS
Prosjektnummer	407 966
Saksnummer	202000949
Arkivreferanse	
Målestokk A1	1:100
Byggverksnummer	
Koordinatsystem	EUREF89 NTM 9/NN2000
Tegningsnummer/ revisjonsbokstav	F102

Utarbeidet av	Kontrollert av	Godkjent av	Konsulentarkiv
JIV	LHB	HBP	Q:\..\2019\2019063

Normalprofil
Vegklasse Hø1 80 km/t
Høy fylling og terrengforming

M=1:100

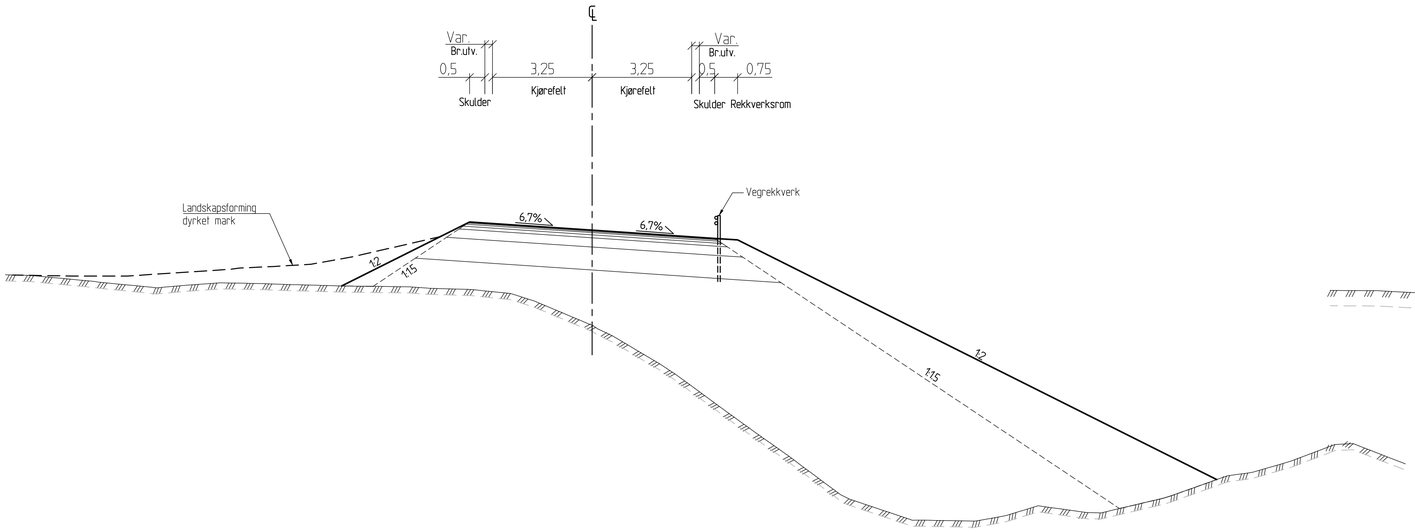

Normalprofil
Vegklasse Hø1 80 km/t
Fylkesveg i eksisterende trasee
Bred skulder

M=1:100

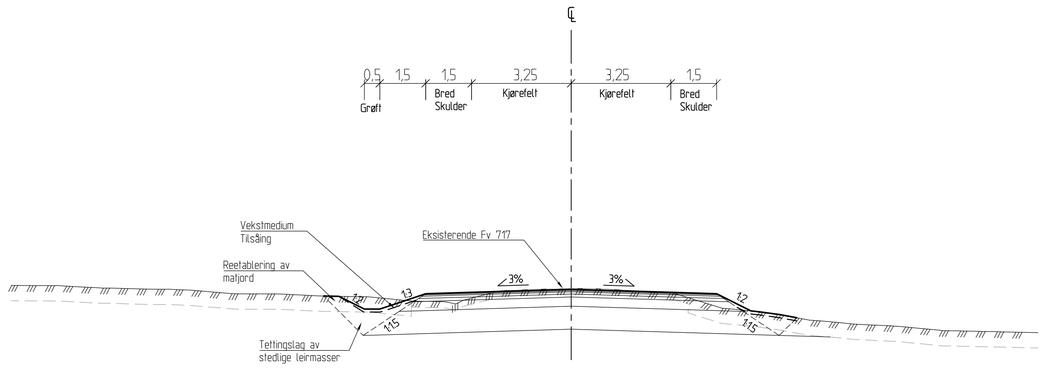

Normalprofil
Vegklasse Hø1 80 km/t
Ensidig busslomme.Toveistrafikk.

M=1:100

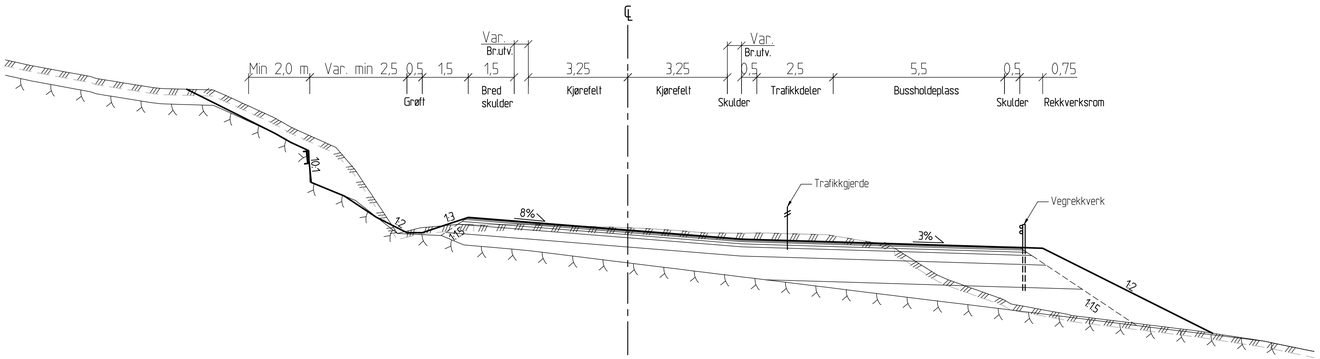

HENVISNINGER

-

-

MERKNAD

- Breddeutvidelse kommer i tillegg til angitte kjørefeltbredder

Revisjon	Revisjonen gjelder	Utarb.	Kontr.	Godkj.	Rev. dato

Trøndelag fylkeskommune

Fv 717 HP 01 Sund x 718 - Stadsbygd kirke

Parsell: Sund - Bradden

Normalprofil

Fv 717. Linje 10400.

REGULERINGSPLAN

Utarbeidet av	Kontrollert av	Godkjent av	Konsulentarkiv
JIV	LHB	HBP	Q:\..\2019\2019063

Tegningsdato	03.04.2020
Bestiller	Tone Hammer
Produsert for	Trøndelag fylkeskommune
Produsert av	ViaNova Trondheim AS
Prosjektnummer	407 966
Saksnummer	202000949
Arkivreferanse	
Målestokk A1	1:100
Byggverksnummer	
Koordinatsystem	EUREF89 NTM 9/NN2000
Tegningsnummer/ revisjonsbokstav	F103

Normalprofil
Vegklasse Hø2 60 km/t
Samleveg
Skjæring/fylling

M=1:100

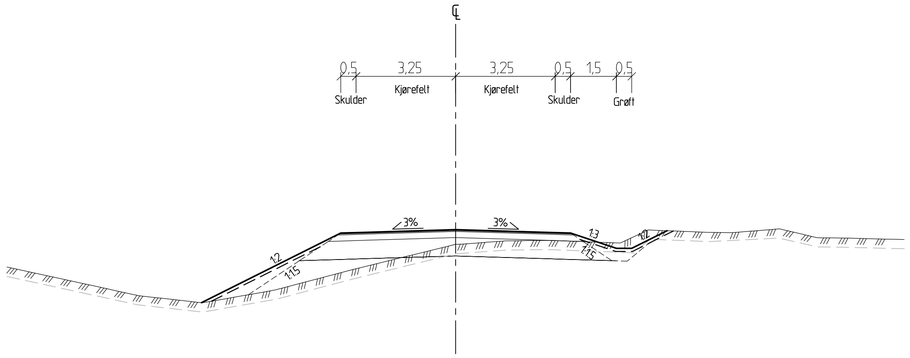

Normalprofil
Vegklasse L2
Adkomstveg/avkjørsler
Skjæring/fylling

M=1:100

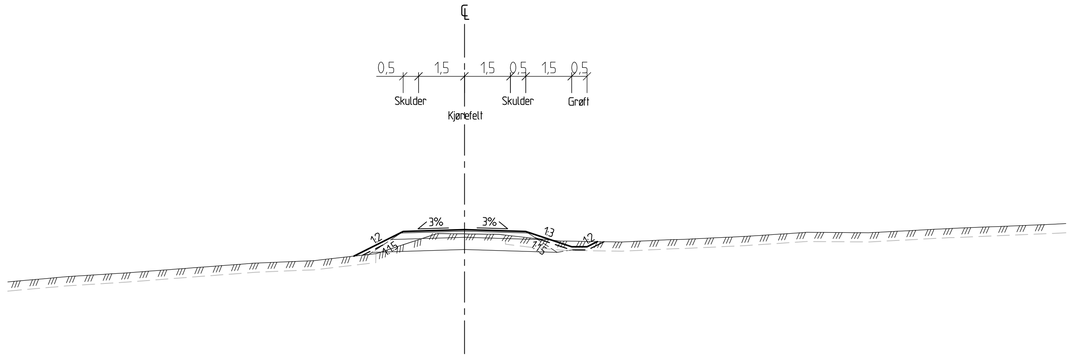

Normalprofil
Vegklasse L2 50 km/t
Adkomstveg
Skjæring/fylling

M=1:100

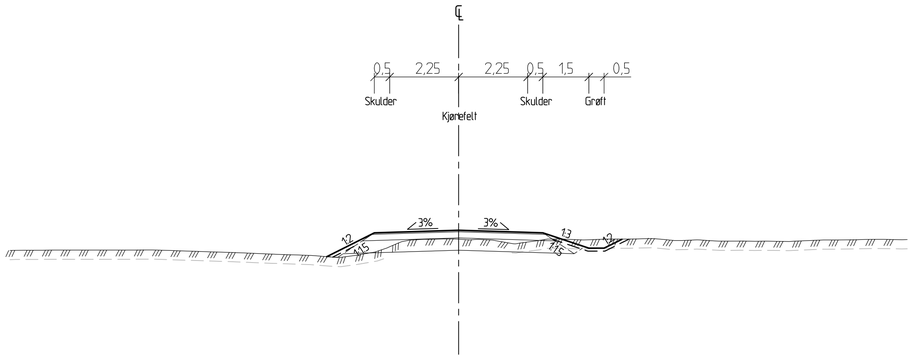

Normalprofil
GS-veg /driftsveg landbruk
Skjæring/fylling

M=1:100

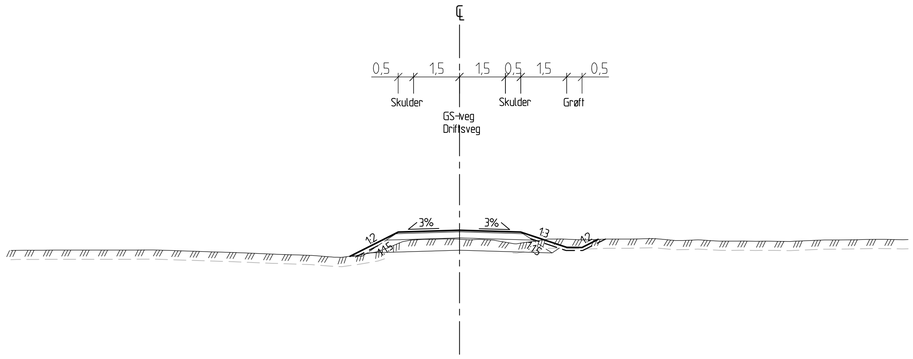

HENVISNINGER

-

-

MERKNAD

- Breddeutvidelse kommer i tillegg til angitte kjørefeltbredder

Revisjon	Revisjonen gjelder	Utarb.	Kontr.	Godkj.	Rev. dato

Trøndelag fylkeskommune

Fv 717 HP 01 Sund x 718 - Stadsbygd kirke

Parsell: Sund - Bradden

Normalprofil

Samle- og adkomstveger, avkjørsler og gs-veg

REGULERINGSPLAN

Utarbeidet av	Kontrollert av	Godkjent av	Konsulentarkiv
JIV	LHB	HBP	Q:\..\2019\2019063

Tegningsdato	03.04.2020
Bestiller	Tone Hammer
Produsert for	Trøndelag fylkeskommune
Produsert av	ViaNova Trondheim AS
Prosjektnummer	407 966
Saksnummer	202000949
Arkivreferanse	
Målestokk A1	1:100
Byggverksnummer	
Koordinatsystem	EUREF89 NTM 9/NN2000
Tegningsnummer/ revisjonsbokstav	F104

Trafikkgruppe C
Fylkesveg Fv 717
Undergrunn:
Silt, leire. T4 c_u < 50 kPa

M=1:10

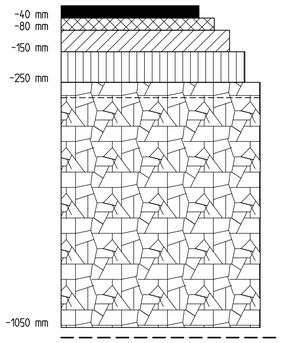

Slitelag: Ska 16, 40mm
Bindlag: Ab 16, 40mm
Øvre bærelag: Ag16, 70mm
Nedre bærelag: Fk 0/32 mm, 100mm
Forkiling: Fk 0/32 mm
Forsterkningslag: Kult 22/125 mm (inkl forkiling), 800mm 1)
Fiberduk: NorGeoSpec klasse 5

Trafikkgruppe C
Fylkesveg Fv 717
Undergrunn:
Grus, sand, morene. T2-T3
Silt, leire. T4 c_u > 50 kPa

M=1:10

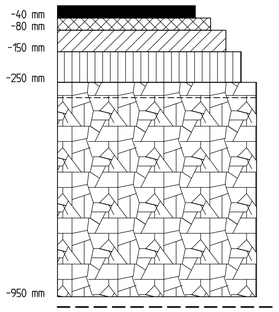

Slitelag: Ska 16, 40mm
Bindlag: Ab 16, 40mm
Øvre bærelag: Ag16, 70mm
Nedre bærelag: Fk 0/32 mm, 100mm
Forkiling: Fk 0/32 mm
Forsterkningslag: Kult 22/125 mm (inkl forkiling), 700mm 4)
Fiberduk: NorGeoSpec klasse 5

Trafikkgruppe C
Fylkesveg Fv 717
Undergrunn:
Steinfylling (>100 cm) T1
Bergskjæring T1

M=1:10

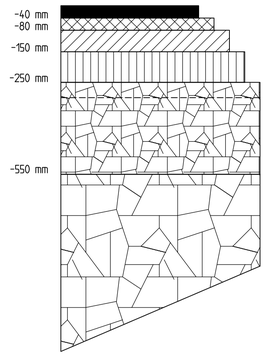

Slitelag: Ska 16, 40mm
Bindlag: Ab 16, 40mm
Øvre bærelag: Ag16, 70mm
Nedre bærelag: Fk 0/32 mm, 100mm
Forkiling: Fk 0/32 mm
Forsterkningslag: Kult 22/125 mm (inkl forkiling), 300mm
Dypsprenging ved fjellskjæring, min 1,75 m
eller steinfylling

Trafikkgruppe A
Samle- og adkomstveger med asfaltdekke
Undergrunn:
Fjellskjæring T1 - Silt, leire. T4

M=1:10

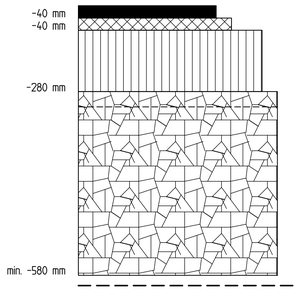

Slitelag: Ab 11, 40mm
Bindlag: Ab 11, 40mm
Bærelag: Fk 0/32 mm, 200mm
Forkiling: Fk 0/32 mm
Forsterkningslag: Kult 22/125 mm (inkl forkiling).
Varierer: 300 - 600 mm avhengig av undergrunn 1).
Fiberduk: NorGeoSpec klasse 5

Trafikkgruppe C
Fylkesveg Fv 717
Undergrunn:
Grus, sand, morene. T3
Silt, leire. T4
Frostsikring

M=1:10

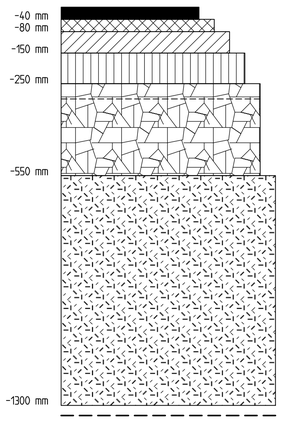

Slitelag: Ska 16, 40mm
Bindlag: Ab 16, 40mm
Øvre bærelag: Ag16, 70mm
Nedre bærelag: Fk 0/32 mm, 100mm
Forkiling: Fk 0/32 mm
Forsterkningslag: Kult 22/125 mm (inkl forkiling), 300mm
Frostsikringslag: Litt telefarlig materiale, drenert, 750mm 2)
Fiberduk: NorGeoSpec klasse 5

Trafikkgruppe C
Fylkesveg Fv 717
Undergrunn:
Myr. T7
Masseutskifting

M=1:10

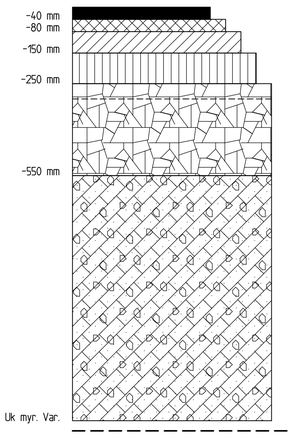

Slitelag: Ska 16, 40mm
Bindlag: Ab 16, 40mm
Øvre bærelag: Ag16, 70mm
Nedre bærelag: Fk 0/32 mm, 100mm
Forkiling: Fk 0/32 mm
Forsterkningslag: Kult 22/125 mm (inkl forkiling), 300mm
Masseutskifting: Samfengt sprengt stein, Var. 3)
Fiberduk: NorGeoSpec klasse 5

Undergrunn myr.

Grusveg
Undergrunn:
Grus, sand, morene T3
Silt, leire T4

M=1:10

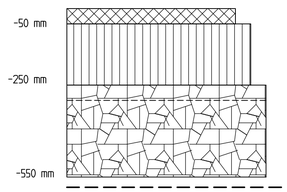

Dekke: Fk 0/11 (16) mm, 50mm
Bærelag: Fk 0/32 mm, 200mm
Forkiling: Fk 0/32 mm
Forsterkningslag: Kult 22/125 mm (inkl forkiling), 300mm 1)
Fiberduk: NorGeoSpec klasse 5

Gang- og sykkelveg
Undergrunn:
Grus, sand, morene T3
Silt, leire T4

M=1:10

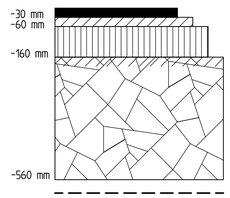

Slitelag: Agb11, 60mm (legges i to lag)
Bærelag: Fk 0/32mm, 100mm
Forsterkningslag: Fk 0/90mm,
forkilt med Fk 0/32mm, 400mm 1)
Fiberduk: NorGeoSpec klasse 5

Grusveg
Undergrunn:
Bergskjæring, steinfylling T1 - T2
Grus, sand, morene T2

M=1:10

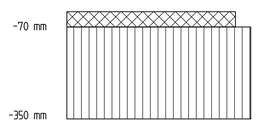

Dekke: Fk 0/11 (16) mm, 50mm
Bærelag: Fk 0/63 mm, 300mm

MERKNADER

- Geonett vurderes på bløt grunn

1) Tykkelse vurderes ift anleggstekniske forhold. Se håndbok N200.
2) Frostsikringslag skal være iht håndbok N200. Ved bruk av annet materiale i frostsikringslag må tykkelse korrigeres (økes). Gjelder også ift lagtykkelse for nederste lag ved leire cu < 37,5 kPa.
3) Tykkelse nederste lag mot undergrunn iht håndbok N200.
4) Tykkelse kan reduseres for grus, sand, morene T2.

Revisjon	Revisjonen gjelder	Utarb.	Kontr.	Godkj.	Rev. dato

Trøndelag fylkeskommune

Fv 717 HP 01 Sund x 718 - Stadsbygd kirke
Parsell: Sund - Bradden

Overbygning

REGULERINGSPLAN

Tegningsdato	03.04.2020
Bestiller	Tone Hammer
Produsert for	Trøndelag fylkeskommune
Produsert av	ViaNova Trondheim AS
Prosjektnummer	407 966
Saksnummer	202000949
Arkivreferanse	
Målestokk A1	1:10
Byggverksnummer	
Koordinatsystem	EUREF89 NTM 9/NN2000
Tegningsnummer/ revisjonsbokstav	F110

Utarbeidet av	Kontrollert av	Godkjent av	Konsulentarkiv
JIV	LHB	HBP	Q:\..\201912019063

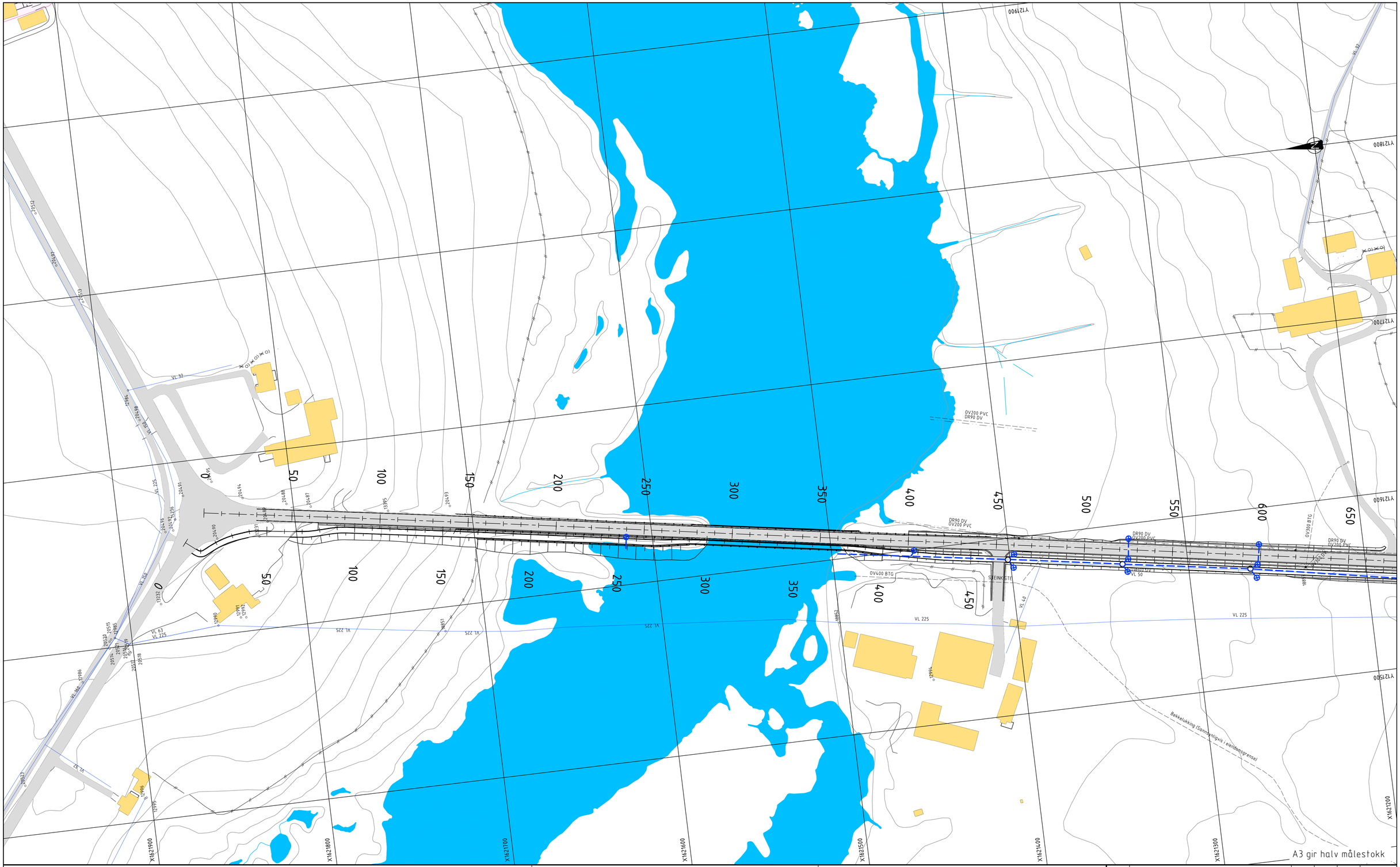

TEGNFORKLARING

	EKSISTERENDE	ANDRE ENTREPRISER	NEDLEGGES	NYE LEDNINGER
VANNLEDNING				
OVERVANNSLEDNING				
SPILLVANNSLEDNING				
OV-KUM, SP-KUM OG V-KUM				
SANDFANG MED RISTLOKK				
ÅPEN GRØFT				
EIENDOMSGRENSE				
BYGNING				
BYGNING RIVES				
KVIKKLEIRESONE				

MERKNADER

- Koordinatsystem: Euref89 NTM, sone 9. Høydegrunnlag: NN2000.
-

HENVISNINGER

-

Revisjon	Revisjonen gjelder	Utarb.	Kontr.	Godkj.	Rev. dato

Trøndelag fylkeskommune

Fv 717 HP 01 Sund x 718 - Stadsbygd kirke

Parsell: Sund - Bradden

Ledningsplan VA,

Pr. 0 - Pr. 650

REGULERINGSPLAN

Utarbeidet av	Kontrollert av	Godkjent av	Konsulentarkiv
NGB	SLF	NGB	Q:\.\2019063

Tegningsdato	03.04.2020
Bestiller	Tone Hammer
Produsert for	Trøndelag fylkeskommune
Produsert av	ViaNova Trondheim AS
Prosjektnummer	407 966
Saksnummer	202000949
Arkivreferanse	
Målestokk A1	1 : 1000
Byggverksnummer	
Koordinatsystem	EUREF89 NTM 9/NN2000
Tegningsnummer/ revisjonsbokstav	GH001

Q:\Prosjekt\2019\2019063 Fv 717 Sund-Bradden\3. Plandata\Tegning\LAY_GH001-GH011.dwg, 15.04.2020 22:23:05, DWG To PDF.pc3

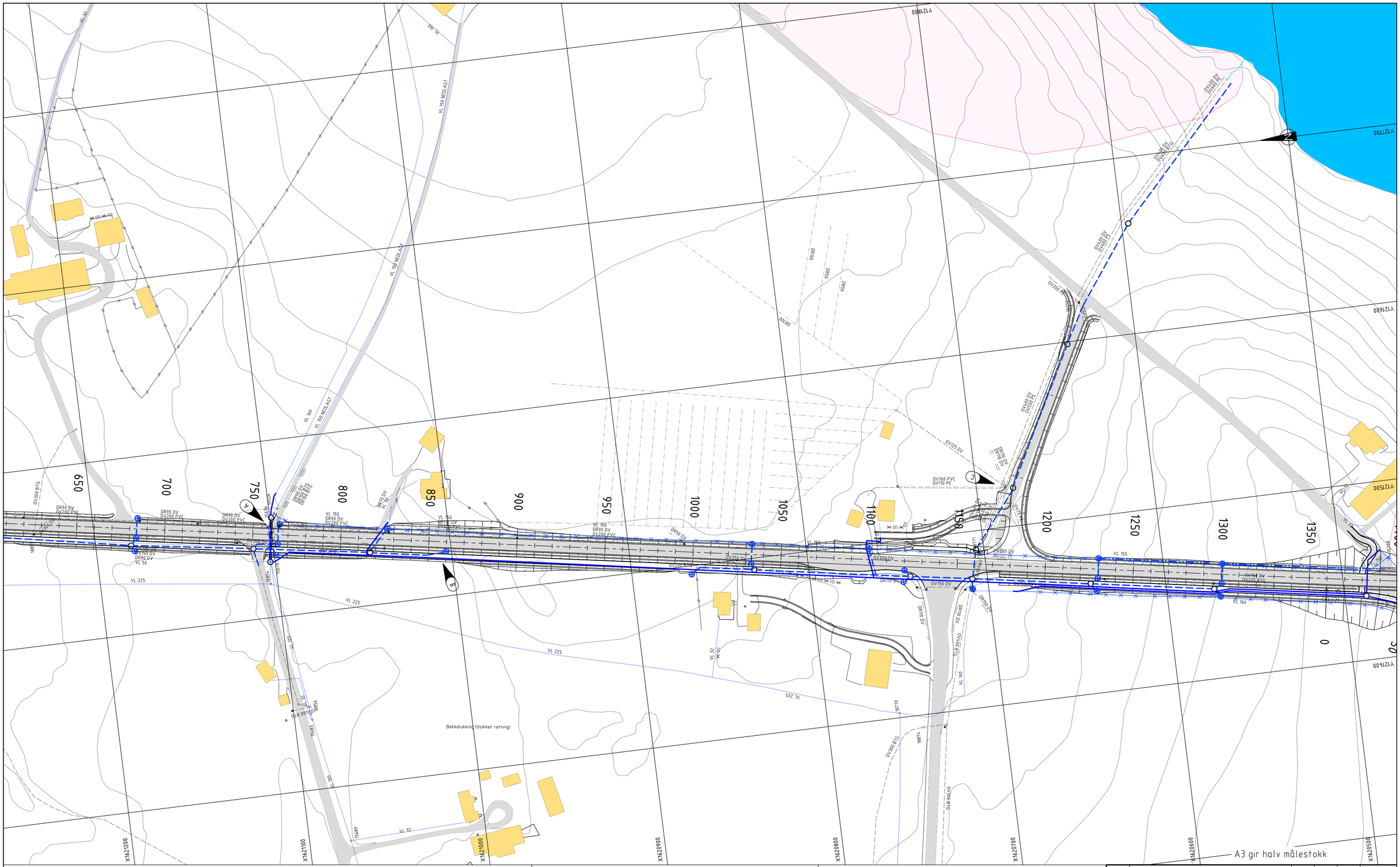

TEGNFORKLARING

	EKSISTERENDE	ANDRE ENTREPRISER	NEDLEGGES	NYE LEDNINGER
VANNLEDNING				
OVERVANNSLEDNING				
SPILLVANNSLEDNING				
OV-KUM, SP-KUM OG V-KUM				
SANDFANG MED RISTLOKK				
ÅPEN GRØFT				
EIENDOMSGRENSE				
BYGNING				
BYGNING RIVES				
KVIKKLEIRESONE				

MERKNADER

- Koordinatsystem: Euref89 NTM, sone 9. Høydegrunnlag: NN2000.
-

(A) Eksisterende vannledning skal ivaretas.
Legges i varerør gjennom vegen.

(B) Eksisterende vannledning skal ivaretas.
Legges på vestsiden av ny veg.

(C) Eksisterende private ledninger skal ivaretas.
Kobles til ny OV-ledning dersom eksisterende OV-ledning skal nedlegges.

HENVISNINGER

-

Revisjon	Revisjonen gjelder	Utarb.	Kontr.	Godkj.	Rev. dato

Trøndelag fylkeskommune

Fv 717 HP 01 Sund x 718 - Stadsbygd kirke

Parsell: Sund - Bradden

Ledningsplan VA,
Pr. 650 - Pr. 1350

REGULERINGSPLAN

Tegningsdato	03.04.2020
Bestiller	Tone Hammer
Produsert for	Trøndelag fylkeskommune
Produsert av	ViaNova Trondheim AS
Prosjektnummer	407 966
Saksnummer	202000949
Arkivreferanse	
Målestokk A1	1 : 1000
Byggverksnummer	
Koordinatsystem	EUREF89 NTM 9/NN2000
Tegningsnummer/ revisjonsbokstav	GH002

Utarbeidet av	Kontrollert av	Godkjent av	Konsulentarkiv
NGB	SLF	NGB	Q:\.\2019063

Q:\Prosjekt\2019\2019063 Fv 717 Sund-Bradden\3. Plandata\Tegning\LAY_GH001-GH011.dwg, 15.04.2020 22:28:06, DWG To PDF.pc3

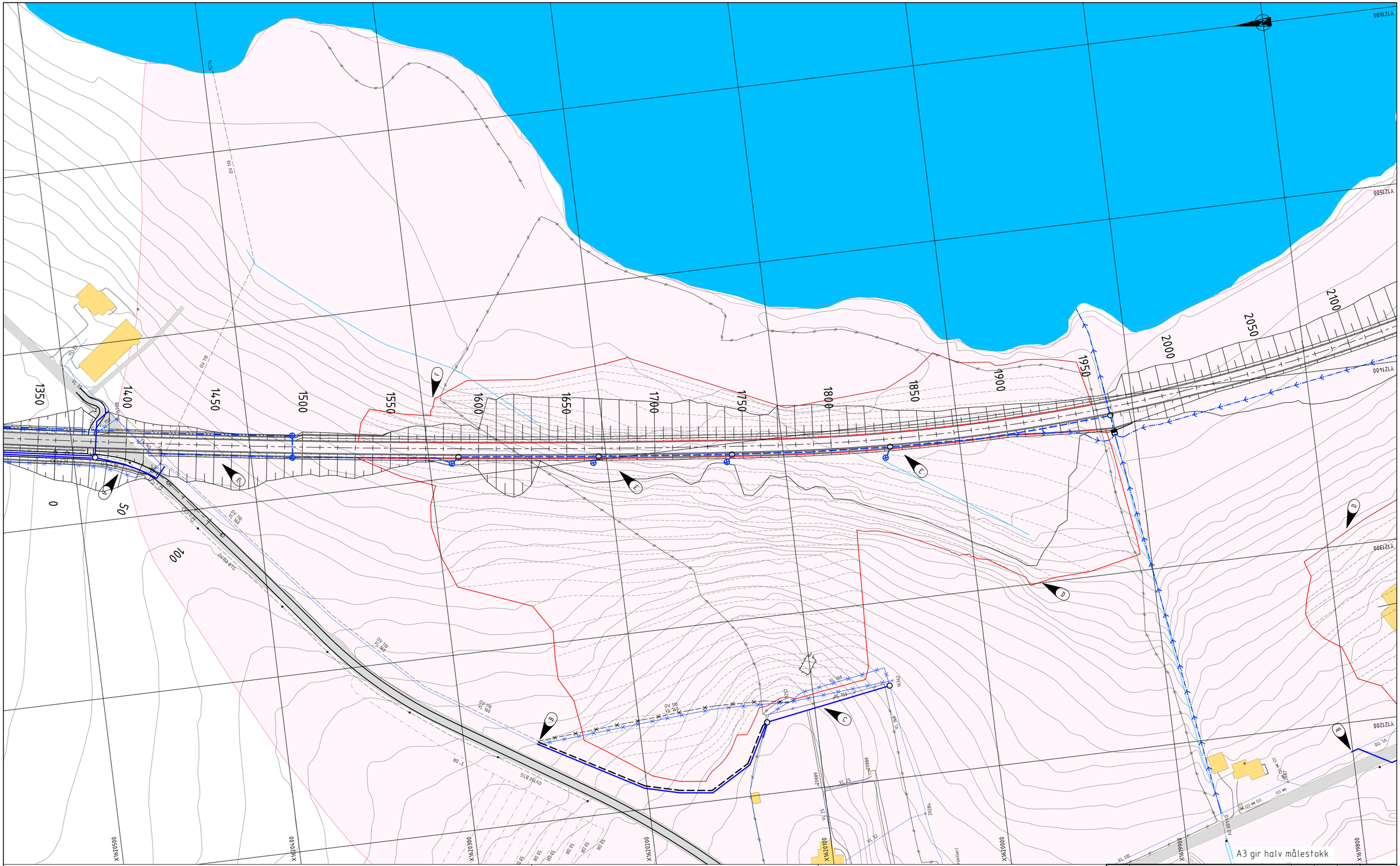

TEGNFORKLARING

	EKSISTERENDE	ANDRE ENTREPRISER	NEDLEGGES	NYE LEDNINGER
VANNLEDNING				
OVERVANNSLEDNING				
SPILLVANNSLEDNING				
OV-KUM, SP-KUM OG V-KUM				
SANDFANG MED RISTLOKK				
ÅPEN GRØFT				
BEKKEINNTAK MED VINGEMUR				
EIENDOMSGRENSE				
BYGNING				
BYGNING RIVES				
KVIKKLEIRESONE				

MERKNADER

- Koordinatsystem: Euref89 NTM, sone 9. Høydegrunnlag: NN2000.

A Eksisterende vannledninger skal ivaretas. Legges på vestsiden av ny veg.

B Eksisterende ledninger skal ivaretas, og legges om der det utføres terrengavlastning.

C Styrt boring kan vurderes.

D Terrengavlastning. Koordineres med LARK og GEO.

E Overvannssystem fra Pr. 1400 - Pr. 1950 skal tilpasses så grunt som mulig. Koordineres med GEO.

F Eksisterende jordbruksdrens må ivaretas.

HENVISNINGER

-

Revisjon	Revisjonen gjelder	Utarb.	Kontr.	Godkj.	Rev. dato

Trøndelag fylkeskommune

Fv 717 HP 01 Sund x 718 - Stadsbygd kirke

Parsell: Sund - Bradden

Ledningsplan VA,
Pr. 1350 - Pr. 2100

REGULERINGSPLAN

Utarbeidet av	Kontrollert av	Godkjent av	Konsulentarkiv
NGB	SLF	NGB	Q:_\20190063

Tegningsdato	03.04.2020
Bestiller	Tone Hammer
Produsert for	Trøndelag fylkeskommune
Produsert av	VIaNova Trondheim AS
Prosjektnummer	407 966
Saksnummer	202000949
Arkivreferanse	
Målestokk A1	1 : 1000
Byggverksnummer	
Koordinatsystem	EUREF89 NTM 9/NN2000
Tegningsnummer/ revisjonsbokstav	GH003

Q:\Prosjekt\2019\2019063 Fv 717 Sund-Bradden\3. Plandata\Tegning\LAY_GH001-GH011.dwg, 15.04.2020 22:28:47, DWG To PDF.pc3

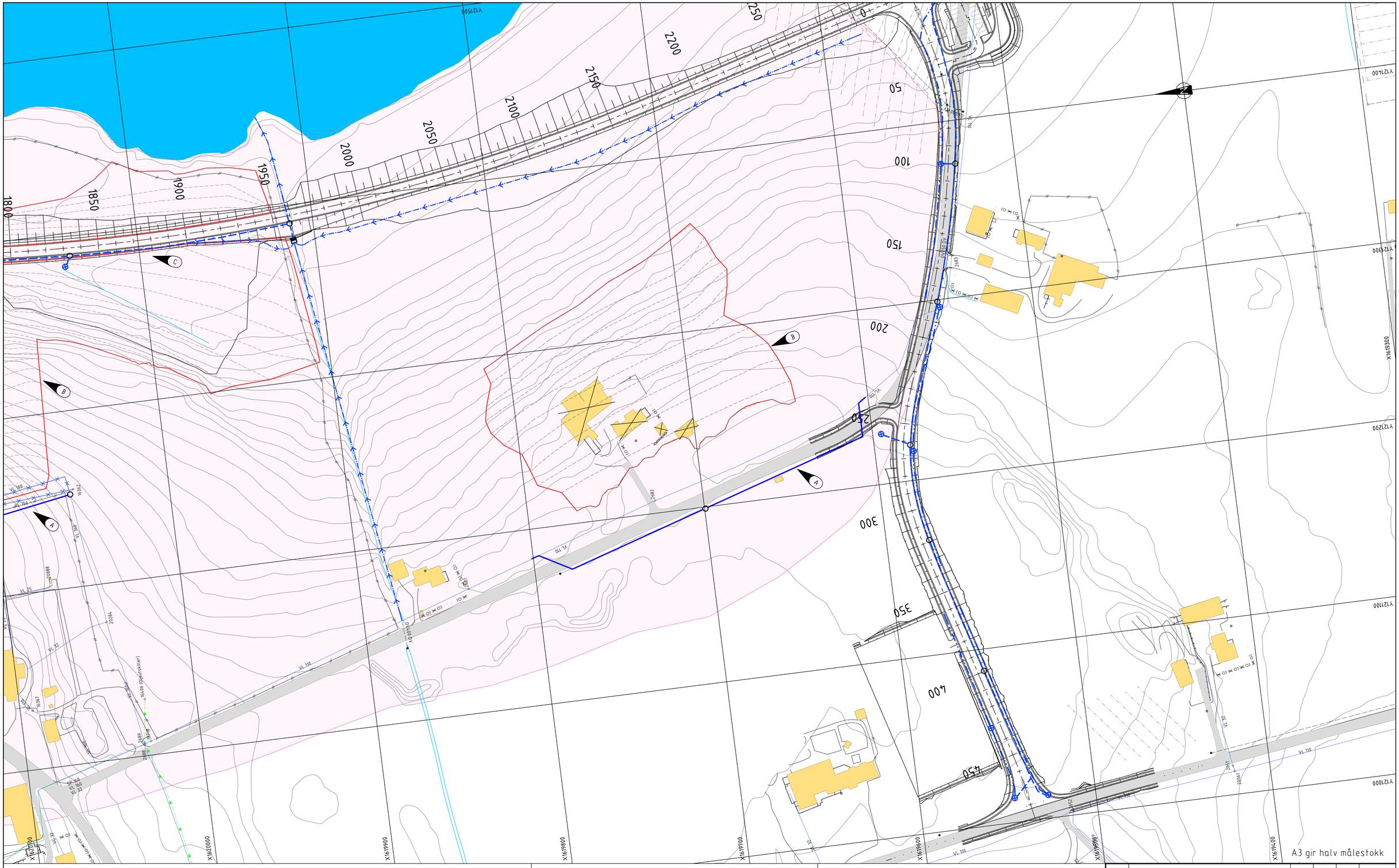

TEGNFORKLARING

	EKSISTERENDE	ANDRE ENTREPRISER	NEDLEGGES	NYE LEDNINGER
VANNLEDNING				
OVERVANNSLEDNING				
SPILLVANNSLEDNING				
OV-KUM, SP-KUM OG V-KUM				
SANDFANG MED RISTLOKK				
ÅPEN GRØFT				
BEKKEINNTAK MED VINGEMUR				
EIENDOMSGRENSE				
BYGNING				
BYGNING RIVES				
KVIKKLEIRESONE				

MERKNADER

- Koordinatsystem: Euref89 NTM, sone 9. Høydegrunnlag: NN2000.
-

(A) Eksisterende vannledning skal ivaretas, og legges om der det utføres terrengavlastning.
Behov for omlegging vurderes i samråd med GEO. .

(B) Terrengavlastning.
Koordineres med LARK og GEO.

(C) Overvannssystem fra Pr. 1400 - Pr. 1950 skal tilpasses så grunt som mulig. Koordineres med GEO.

HENVISNINGER

-

Revisjon	Revisjonen gjelder	Utarb.	Kontr.	Godkj.	Rev. dato

Trøndelag fylkeskommune

Fv 717 HP 01 Sund x 718 - Stadsbygd kirke

Parsell: Sund - Bradden

Ledningsplan VA,

Pr. 2100 - Pr. 2250 og veg 21300

REGULERINGSPLAN

Utarbeidet av	Kontrollert av	Godkjent av	Konsulentarkiv
NGB	SLF	NGB	Q:\..\2019063

Tegningsdato	03.04.2020
Bestiller	Tone Hammer
Produsert for	Trøndelag fylkeskommune
Produsert av	ViaNova Trondheim AS
Prosjektnummer	407 966
Saksnummer	202000949
Arkivreferanse	
Målestokk A1	1 : 1000
Byggverksnummer	
Koordinatsystem	EUREF89 NTM 9/NN2000
Tegningsnummer/ revisjonsbokstav	GH004

Q:\Prosjekt\2019\2019063 Fv 717 Sund-Bradden\3. Plandata\Tegning\LAY_GH001-GH011.dwg, 15.04.2020 22:29:31, DWG To PDF.pc3

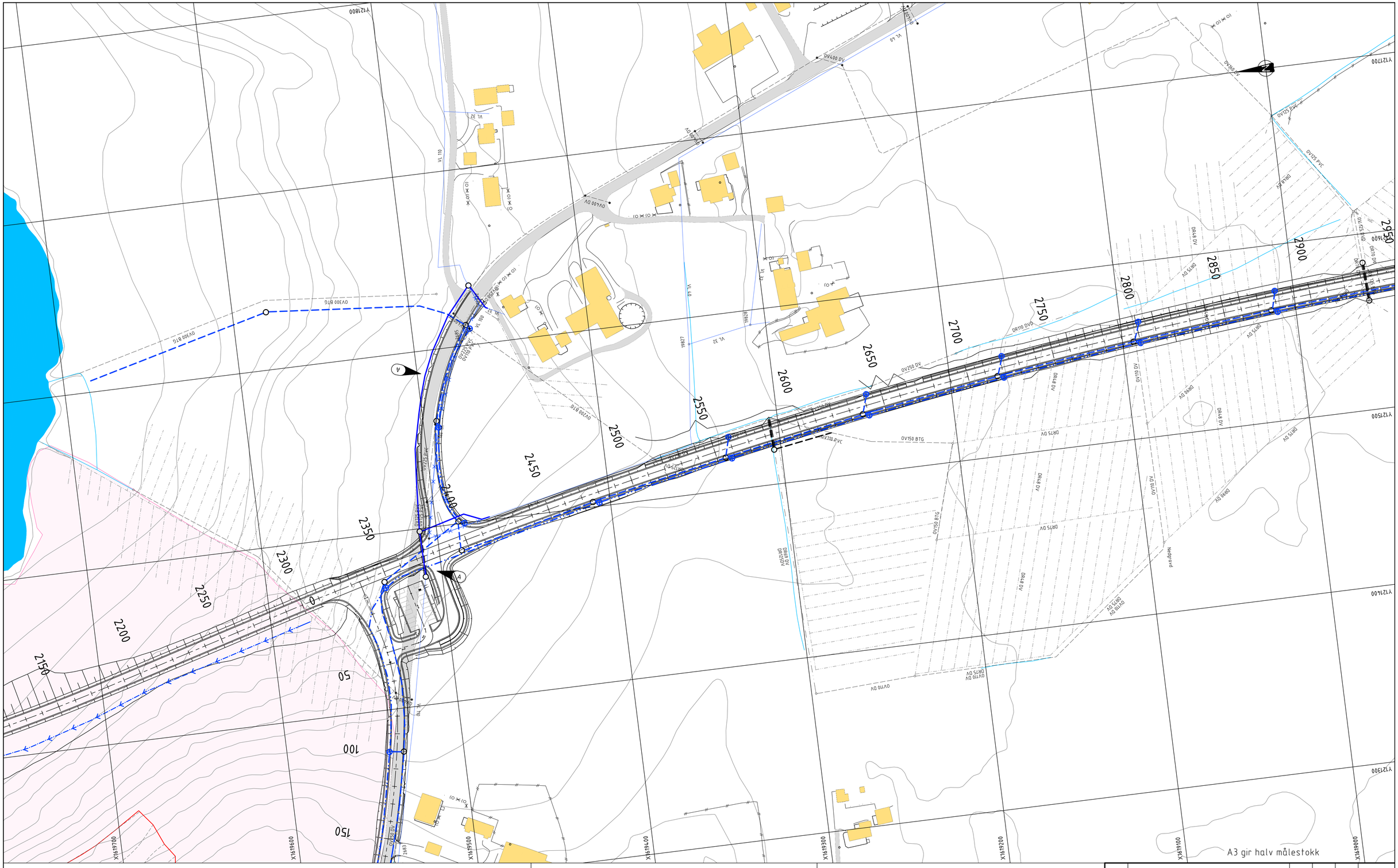

TEGNFORKLARING

	EKSISTERENDE	ANDRE ENTREPRISER	NEDLEGGES	NYE LEDNINGER
VANNLEDNING				
OVERVANNSLEDNING				
SPILLVANNSLEDNING				
OV-KUM, SP-KUM OG V-KUM				
SANDFANG MED RISTLOKK				
ÅPEN GRØFT				
EIENDOMSGRENSE				
BYGNING				
BYGNING RIVES				
KVIKKLEIRESONE				

MERKNADER

- Koordinatsystem: Euref89 NTM, sone 9. Høydegrunnlag: NN2000.
-

(A) Eksisterende vannledning skal ivaretas.
Legges i varerør gjennom vegen.
Omlegging av vannledning må vurderes i forhold til overdekning.

HENVISNINGER

-

Revisjon	Revisjonen gjelder	Utarb.	Kontr.	Godkj.	Rev. dato

Trøndelag fylkeskommune

Fv 717 HP 01 Sund x 718 - Stadsbygd kirke

Parsell: Sund - Bradden

Ledningsplan VA,

Pr. 2250 - Pr. 2900 og veg 20300

REGULERINGSPLAN

Utarbeidet av	Kontrollert av	Godkjent av	Konsulentarkiv
NGB	SLF	NGB	Q:\..\2019063

Tegningsdato	03.04.2020
Bestiller	Tone Hammer
Produsert for	Trøndelag fylkeskommune
Produsert av	ViaNova Trondheim AS
Prosjektnummer	407 966
Saksnummer	202000949
Arkivreferanse	
Målestokk A1	1 : 1000
Byggverksnummer	
Koordinatsystem	EUREF89 NTM 9/NN2000
Tegningsnummer/ revisjonsbokstav	GH005

Q:\Prosjekt\2019\2019063 Fv 717 Sund-Bradden\3. Plandata\Tegning\LAY_GH001-GH011.dwg, 15.04.2020 22:30:12, DWG To PDF.pc3

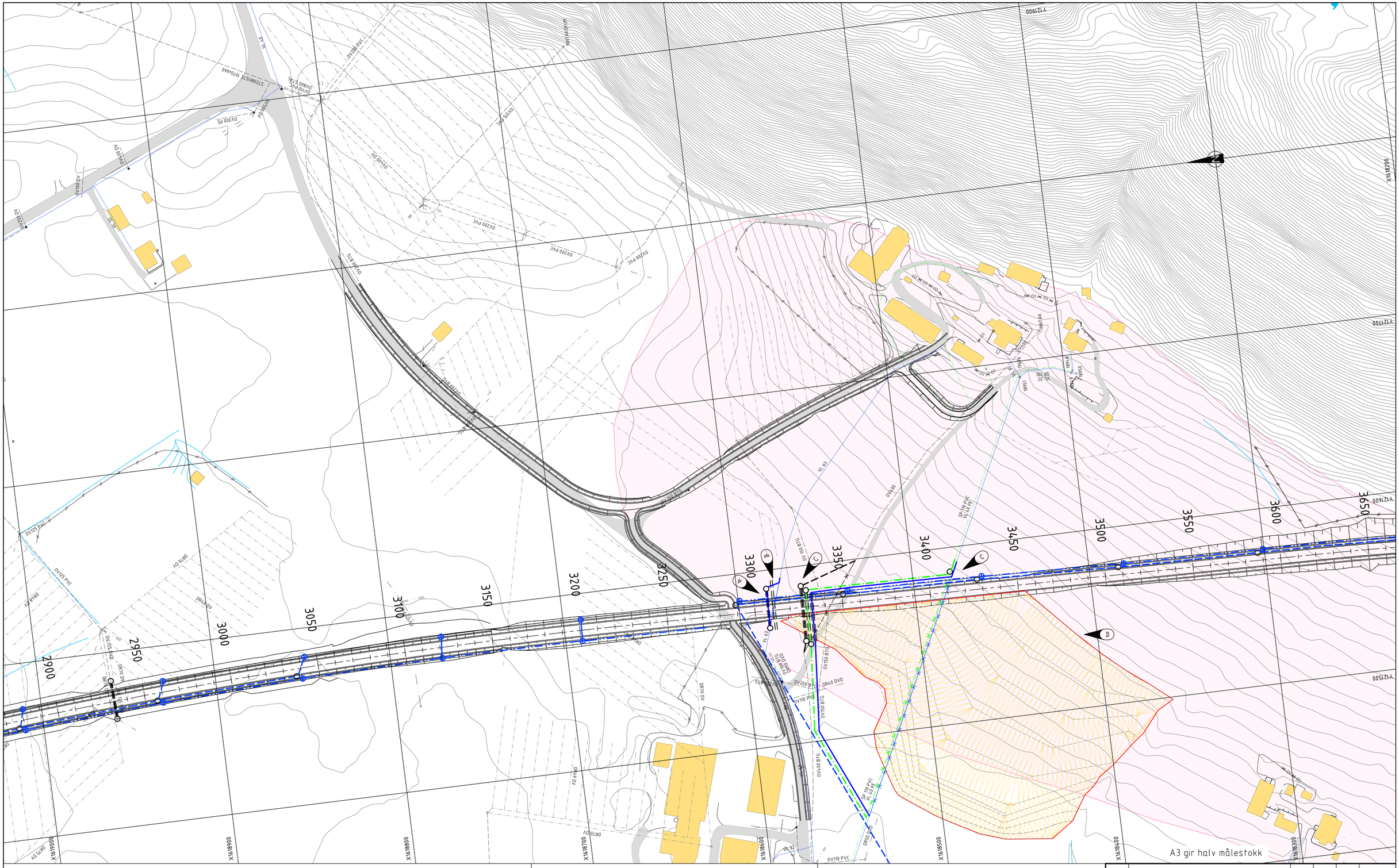

TEGNFORKLARING

	EKSISTERENDE	ANDRE ENTREPRISER	NEDLEGGES	NYE LEDNINGER
VANNLEDNING				
OVERVANNSLEDNING				
SPILLVANNSLEDNING				
OV-KUM, SP-KUM OG V-KUM				
SANDFANG MED RISTLOKK				
ÅPEN GRØFT				
EIENDOMSGRENSE				
BYGNING				
BYGNING RIVES				
KVIKKLEIRESONE				

MERKNADER

- Koordinatsystem: Euref89 NTM, sone 9. Høydegrunnlag: NN2000.

(A) Eksisterende vannledning skal ivaretas.
Legges i varerør gjennom vegen.

(B) Varerør legges for fremtidig hovedvannledning som skal krysse ny FV.

(C) Eksisterende ledninger skal ivaretas.
Legges i varerør gjennom vegen.

(D) Mottfylling.
Koordineres med GEO og LARK.

HENVISNINGER

-

Revisjon	Revisjonen gjelder	Utarb.	Kontr.	Godkj.	Rev. dato

Trøndelag fylkeskommune

Fv 717 HP 01 Sund x 718 - Stadsbygd kirke

Parsell: Sund - Bradden

Ledningsplan VA,
Pr. 2900 - Pr. 3600

REGULERINGSPLAN

Utarbeidet av	Kontrollert av	Godkjent av	Konsulentarkiv
NGB	SLF	NGB	Q:\.\2019063

Tegningsdato	03.04.2020
Bestiller	Tone Hammer
Produsert for	Trøndelag fylkeskommune
Produsert av	ViaNova Trondheim AS
Prosjektnummer	407 966
Saksnummer	202000949
Arkivreferanse	
Målestokk A1	1 : 1000
Byggverksnummer	
Koordinatsystem	EUREF89 NTM 9/NN2000
Tegningsnummer/ revisjonsbokstav	GH006

Q:\Prosjekt\2019\2019063 Fv 717 Sund-Bradden\3. Plandata\Tegning\LAY_GH001-GH011.dwg, 15.04.2020 22:31:04, DWG To PDF.pc3

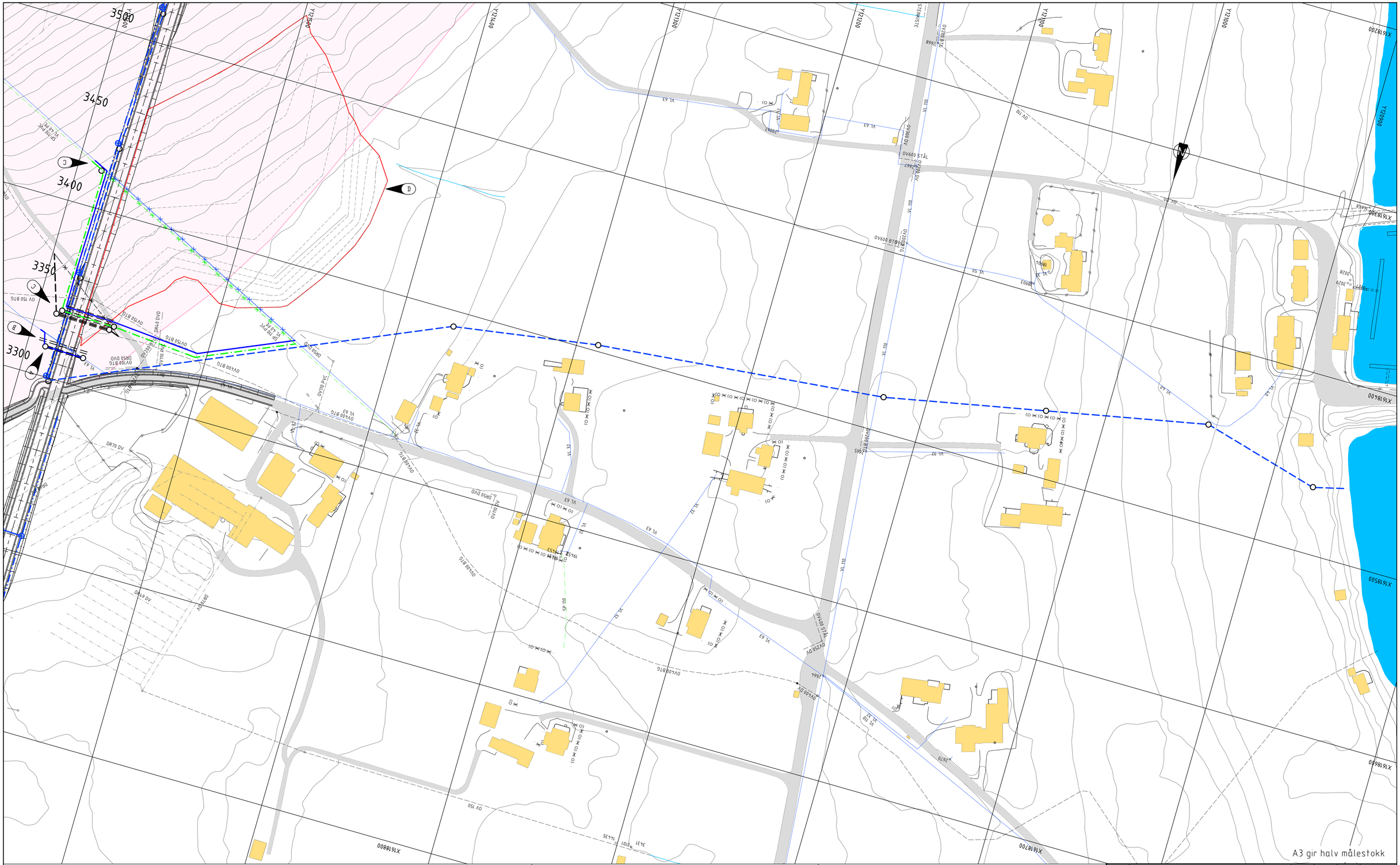

TEGNFORKLARING

	EKSISTERENDE	ANDRE ENTREPRISER	NEDLEGGES	NYE LEDNINGER
VANNLEDNING				
OVERVANNSLEDNING				
SPILLVANNSLEDNING				
OV-KUM, SP-KUM OG V-KUM				
SANDFANG MED RISTLOKK				
ÅPEN GRØFT				
EIENDOMSGRENSE				
BYGNING				
BYGNING RIVES				
KVIKKLEIRESONE				

MERKNADER

- Koordinatsystem: Euref89 NTM, sone 9. Høydegrunnlag: NN2000.
-

(A) Eksisterende vannledning skal ivaretas.
Legges i varerør gjennom vegen.

(B) Varerør legges for fremtidig hovedvannledning som skal krysse ny FV.

(C) Eksisterende ledninger skal ivaretas.
Legges i varerør gjennom vegen.

(D) Motfylling.
Koordineres med GEO og LARK.

HENVISNINGER

-

Revisjon	Revisjonen gjelder	Utarb.	Kontr.	Godkj.	Rev. dato

Trøndelag fylkeskommune

Fv 717 HP 01 Sund x 718 - Stadsbygd kirke

Parsell: Sund - Bradden

Ledningsplan VA,
Pr. 3290, Uttrekk til Trondheimsfjorden

REGULERINGSPLAN

Tegningsdato	03.04.2020
Bestiller	Tone Hammer
Produsert for	Trøndelag fylkeskommune
Produsert av	ViaNova Trondheim AS
Prosjektnummer	407 966
Saksnummer	202000949
Arkivreferanse	
Målestokk A1	1 : 1000
Byggverksnummer	
Koordinatsystem	EUREF89 NTM 9/NN2000
Tegningsnummer/ revisjonsbokstav	GH007

Utarbeidet av	Kontrollert av	Godkjent av	Konsulentarkiv
NGB	SLF	NGB	Q:\.\2019063

Q:\Prosjekt\2019\2019063 Fv 717 Sund-Bradden\3. Plandata\Tegning\LAY_GH001-GH011.dwg, 15.04.2020 22:31:39, DWG To PDF.pc3

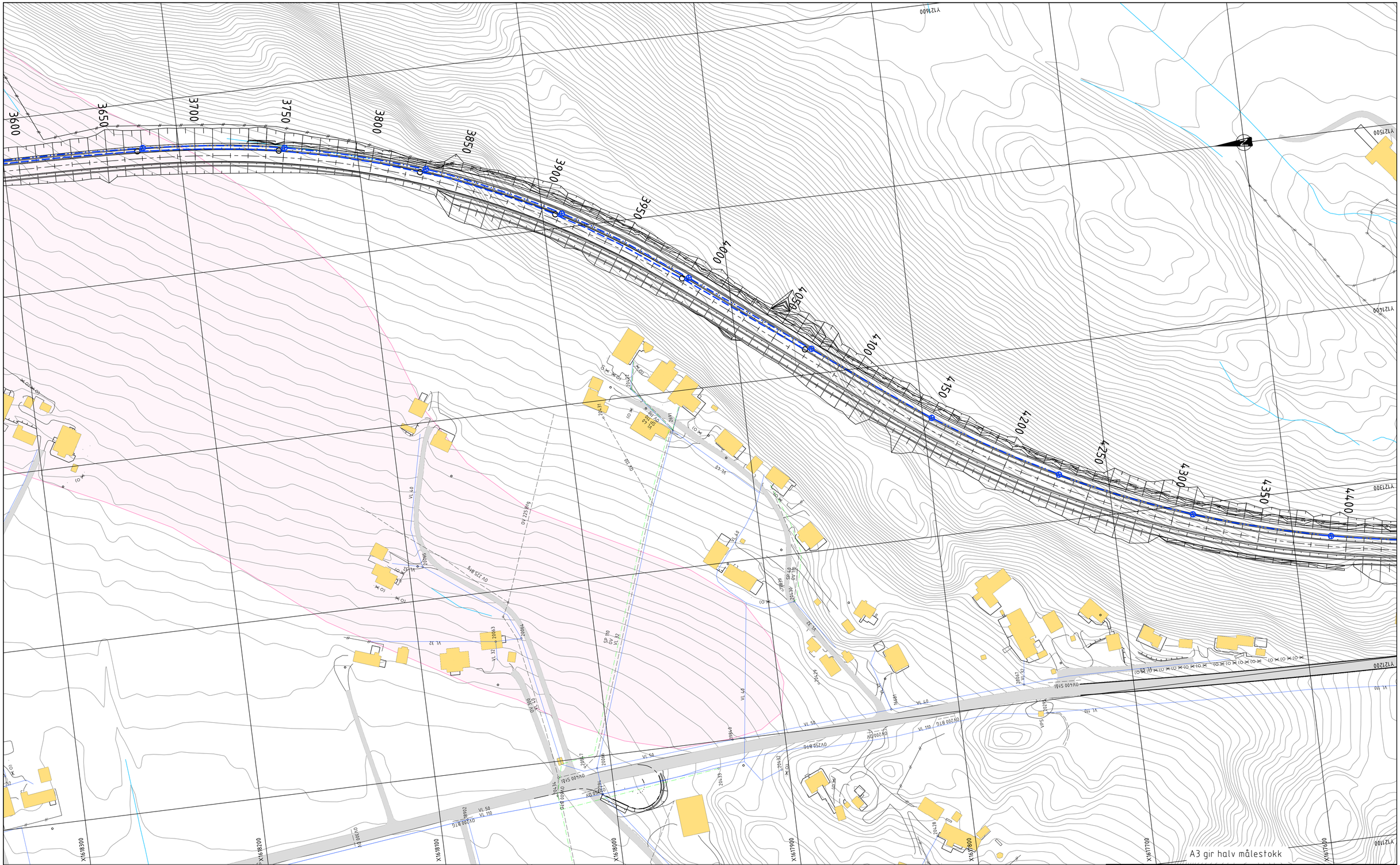

TEGNFORKLARING

	EKSISTERENDE	ANDRE ENTREPRISER	NEDLEGGES	NYE LEDNINGER
VANNLEDNING				
OVERVANNSLEDNING				
SPILLVANNSLEDNING				
OV-KUM, SP-KUM OG V-KUM				
SANDFANG MED RISTLOKK				
ÅPEN GRØFT				
EIENDOMSGRENSE				
BYGNING				
BYGNING RIVES				
KVIKKLEIRESONE				

MERKNADER

- Koordinatsystem: Euref89 NTM, sone 9. Høydegrunnlag: NN2000.
-

HENVISNINGER

-

Revisjon	Revisjonen gjelder	Utarb.	Kontr.	Godkj.	Rev. dato

Trøndelag fylkeskommune

Fv 717 HP 01 Sund x 718 - Stadsbygd kirke

Parsell: Sund - Bradden

Ledningsplan VA,

Pr. 3600 - Pr. 4400

REGULERINGSPLAN

Utarbeidet av	Kontrollert av	Godkjent av	Konsulentarkiv
NGB	SLF	NGB	Q:\..\2019063

Tegningsdato	03.04.2020
Bestiller	Tone Hammer
Produsert for	Trøndelag fylkeskommune
Produsert av	ViaNova Trondheim AS
Prosjektnummer	407 966
Saksnummer	202000949
Arkivreferanse	
Målestokk A1	1 : 1000
Byggverksnummer	
Koordinatsystem	EUREF89 NTM 9/NN2000
Tegningsnummer/ revisjonsbokstav	GH008

Q:\Prosjekt\2019\2019063 Fv 717 Sund-Bradden\3. Plandata\Tegning\LAY_GH001-GH011.dwg, 15.04.2020 22:32:35, DWG To PDF.pc3

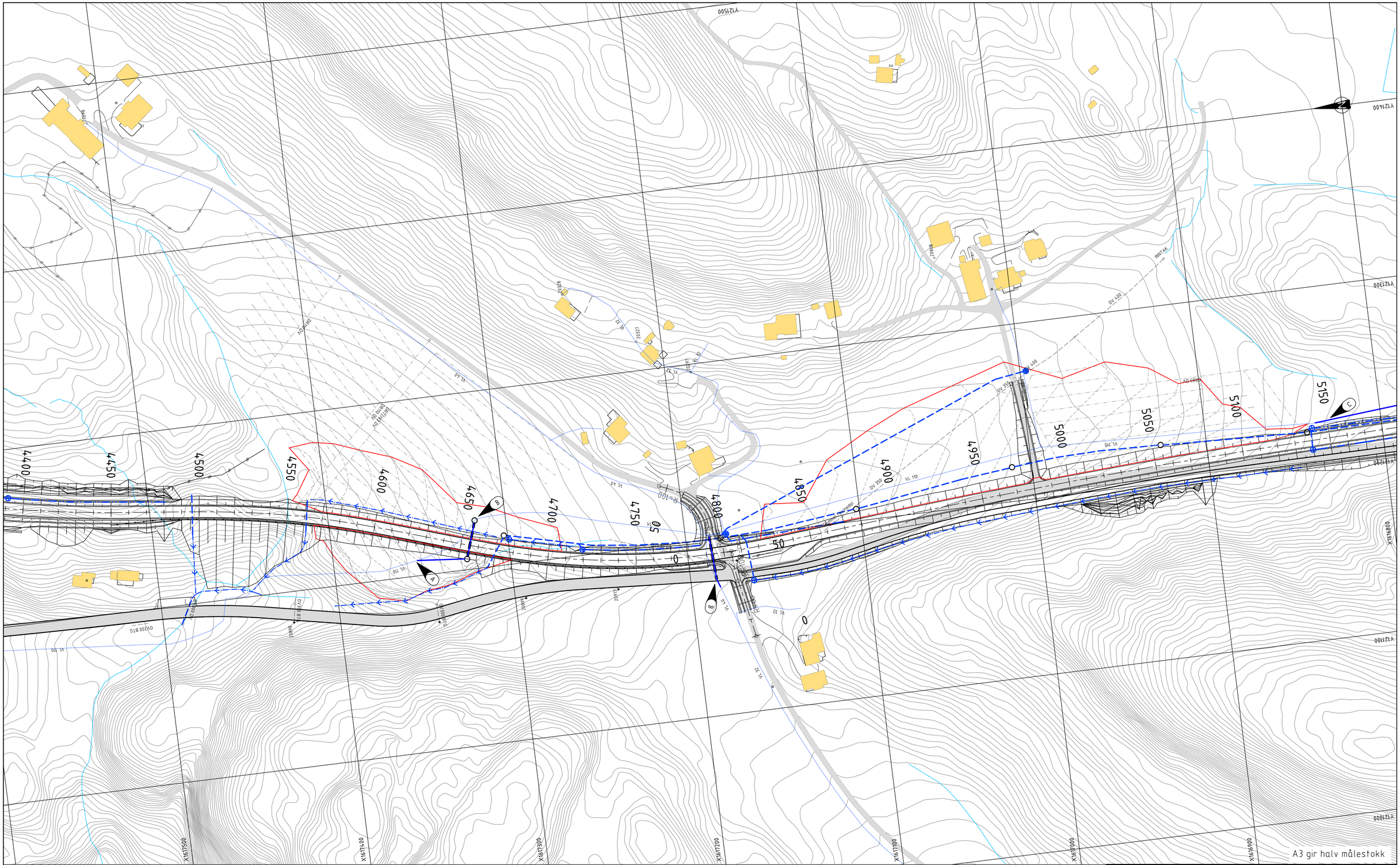

TEGNFORKLARING

	EKSISTERENDE	ANDRE ENTREPRISER	NEDLEGGES	NYE LEDNINGER
VANNLEDNING				
OVERVANNSLEDNING				
SPILLVANNSLEDNING				
OV-KUM, SP-KUM OG V-KUM				
SANDFANG MED RISTLOKK				
ÅPEN GRØFT				
INNTAKSKUM				
EIENDOMSGRENSE				
BYGNING				
BYGNING RIVES				
KVIKKLEIRESONE				

MERKNADER

- Koordinatsystem: Euref89 NTM, sone 9. Høydegrunnlag: NN2000.
-

(A) Eksisterende vannledning skal ivaretas.
Kontroll mot terrengutforming må utføres.

(B) Eksisterende vannledning skal ivaretas.
Legges i varerør gjennom vegen.

(C) Eksisterende vannledning skal ivaretas.
Flyttes øst for ny FV.

HENVISNINGER

-

Revisjon	Revisjonen gjelder	Utarb.	Kontr.	Godkj.	Rev. dato

Trøndelag fylkeskommune

Fv 717 HP 01 Sund x 718 - Stadsbygd kirke

Parsell: Sund - Bradden

Ledningsplan VA,

Pr. 4400 - Pr. 5150

REGULERINSPLAN

Utarbeidet av	Kontrollert av	Godkjent av	Konsulentarkiv
NGB	SLF	NGB	Q:\..\2019063

Tegningsdato	03.04.2020
Bestiller	Tone Hammer
Produsert for	Trøndelag fylkeskommune
Produsert av	ViaNova Trondheim AS
Prosjektnummer	407 966
Saksnummer	202000949
Arkivreferanse	
Målestokk A1	1 : 1000
Byggverksnummer	
Koordinatsystem	EUREF89 NTM 9/NN2000
Tegningsnummer/ revisjonsbokstav	GH009

Q:\Prosjekt\2019\2019063 Fv 717 Sund-Bradden\3. Plandata\Tegning\LAY_GH001-GH011.dwg, 15.04.2020 22:33:17, DWG To PDF.pc3

TEGNFORKLARING

	EKSISTERENDE	ANDRE ENTREPRISER	NEDLEGGES	NYE LEDNINGER
VANNLEDNING				
OVERVANNSLEDNING				
SPILLVANNSLEDNING				
OV-KUM, SP-KUM OG V-KUM				
SANDFANG MED RISTLOKK				
ÅPEN GRØFT				
EIENDOMSGRENSE				
BYGNING				
BYGNING RIVES				
KVIKKLEIRESONE				

MERKNADER

- Koordinatsystem: Euref89 NTM, sone 9. Høydegrunnlag: NN2000.
-

(A) Eksisterende vannledning skal ivaretas.
Flyttes øst for ny FV.

(B) Eksisterende vannledning skal ivaretas.
Legges i varerør gjennom vegen.

HENVISNINGER

-

Revisjon	Revisjonen gjelder	Utarb.	Kontr.	Godkj.	Rev. dato

Trøndelag fylkeskommune

Fv 717 HP 01 Sund x 718 - Stadsbygd kirke

Parsell: Sund - Bradden

Ledningsplan VA,
Pr. 5150 - Pr. 5900

REGULERINGSPLAN

Tegningsdato	03.04.2020
Bestiller	Tone Hammer
Produsert for	Trøndelag fylkeskommune
Produsert av	ViaNova Trondheim AS
Prosjektnummer	407 966
Saksnummer	202000949
Arkivreferanse	
Målestokk A1	1 : 1000
Byggverksnummer	
Koordinatsystem	EUREF89 NTM 9/NN2000
Tegningsnummer/ revisjonsbokstav	GH010

Utarbeidet av	Kontrollert av	Godkjent av	Konsulentarkiv
NGB	SLF	NGB	Q:\...\2019063

Q:\Prosjekt\2019\2019063 Fv 717 Sund-Bradden\3. Plandata\Tegning\LAY_GH001-GH011.dwg, 15.04.2020 22:34:10, DWG To PDF.pc3

TEGNFORKLARING

	EKSISTERENDE	ANDRE ENTREPRISER	NEDLEGGES	NYE LEDNINGER
VANNLEDNING				
OVERVANNSLEDNING				
SPILLVANNSLEDNING				
OV-KUM, SP-KUM OG V-KUM				
SANDFANG MED RISTLOKK				
ÅPEN GRØFT				
EIENDOMSGRENSE				
BYGNING				
BYGNING RIVES				
KVIKKLEIRESONE				

MERKNADER

- Koordinatsystem: Euref89 NTM, sone 9. Høydegrunnlag: NN2000.
-

(A) Eksisterende vannledning skal ivaretas. Flyttes øst for ny FV.

(B) Eksisterende vannledning skal ivaretas. Legges i varerør gjennom vegen.

HENVISNINGER

-

Revisjon	Revisjonen gjelder	Utarb.	Kontr.	Godkj.	Rev. dato

Trøndelag fylkeskommune

Fv 717 HP 01 Sund x 718 - Stadsbygd kirke

Parsell: Sund - Bradden

Ledningsplan VA,

Pr. 5900 - Pr. 6400

REGULERINGSPLAN

Tegningsdato	03.04.2020
Bestiller	Tone Hammer
Produsert for	Trøndelag fylkeskommune
Produsert av	ViaNova Trondheim AS
Prosjektnummer	407 966
Saksnummer	202000949
Arkivreferanse	
Målestokk A1	1 : 1000
Byggverksnummer	
Koordinatsystem	EUREF89 NTM 9/NN2000
Tegningsnummer/ revisjonsbokstav	GH011

Utarbeidet av	Kontrollert av	Godkjent av	Konsulentarkiv
NGB	SLF	NGB	Q:\..\2019063

Q:\Prosjekt\2019\2019063 Fv 717 Sund-Bradden\3. Plandata\Tegning\LAY_GH001-GH011.dwg, 15.04.2020 22:35:05, DWG To PDF.pc3

Eksisterende situasjon
Målestokk A1: 1:5000

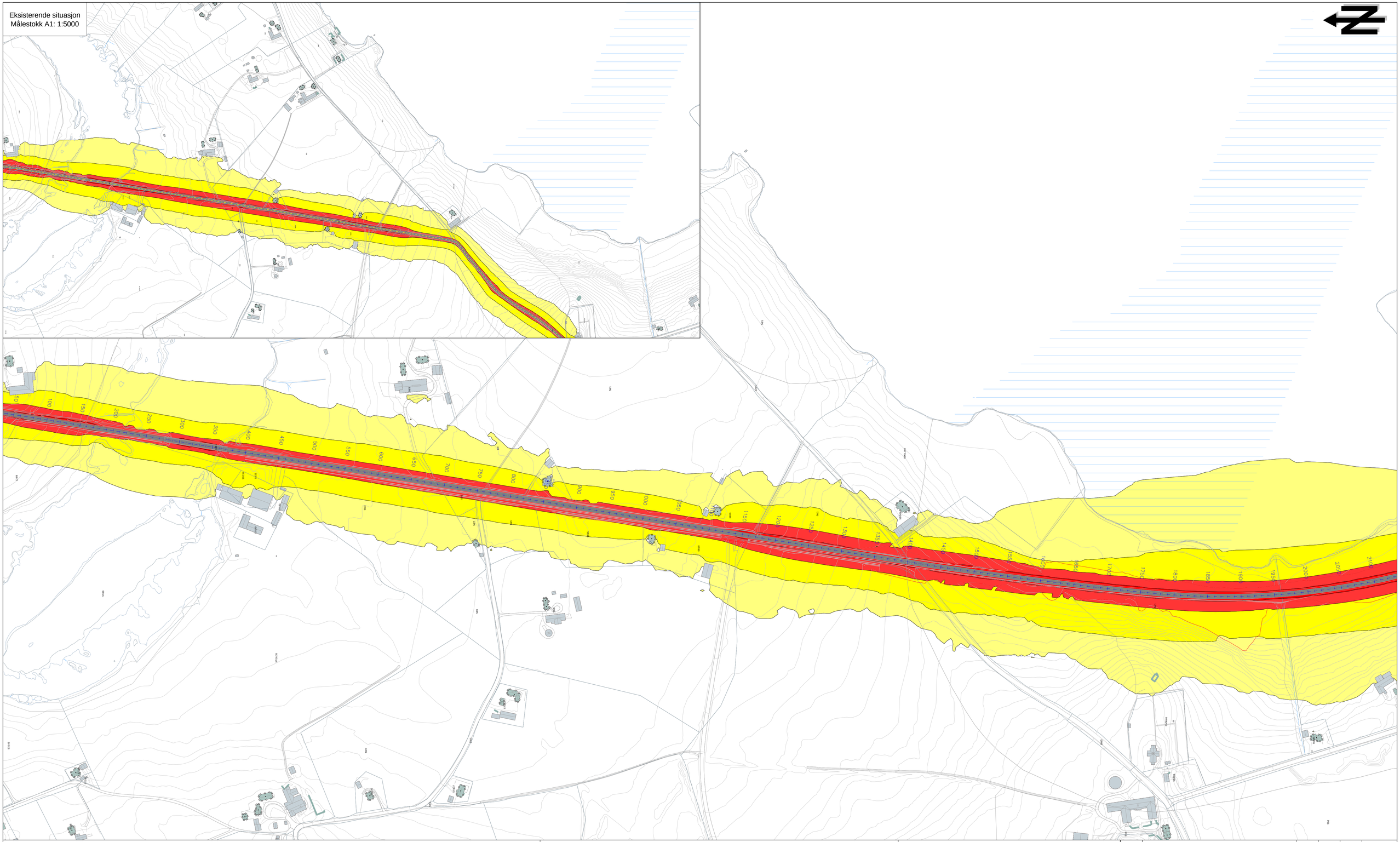

TEGNFORKLARING

Fargekoder (Lden):

- <= 55
- > 55
- > 60
- > 65
- > 70
- > 75

Objekter i tegningen:

- Støyfølsom bygning
- Ikke støyfølsom bygning
- Fritidsbolig
- Vei
- Terrenglinje
- Høydepunkt
- Bakke (hard,medium,myk)
- Vannflate
- Eiendomsgrense

Skjermingstiltak:

- Eks. støyskjerm,
- Ny støyskjerm
- Voll

Oppløsning: 5 x 5 meter
Beregningshøyde: 4.0 meter

MERKNADER

HENVISNINGER

-Beregningene er utført ved hjelp av CadnaA 2020 MR1
-Koordinatsystem Euref89 NTM, sone 9. Høydegrunnlag: NN2000

A	Tegning opprettet	MAJ	MSO	MAJ	03.04.2020
Revisjon	Revisjonen gjelder	Utarb	Kontr	Godkj	Rev. dato

Trøndelag fylkeskommune

Fv 717 HP01 Sund x718 - Stadsbygd Kirke

Parsell Sund - Bradden

Støysonekart
Profil 0 - 2150
REGULERINGSPLAN

Tegningsdato	03.04.2020
Bestiller	Tone Hammer
Produsert for	Trøndelag fylkeskommune
Produsert av	Brekke & Strand Akustikk AS
	VIANOVA BREKKE STRAND
Prosjektnummer	407 996
Saksnummer	202000949
Arkivreferanse	
Målestokk A1	1:2500
Byggverknummer	
Koordinatsystem	EUREF89 NTM 9/NN2000

Utarbeidet av	Kontrollert av	Godkjent av	Konsulentarkiv
MAJ	MSO	MAJ	...\Fv717 Sund Bradden.cna

Tegningsnummer/revisjonsbokstav: X001 A

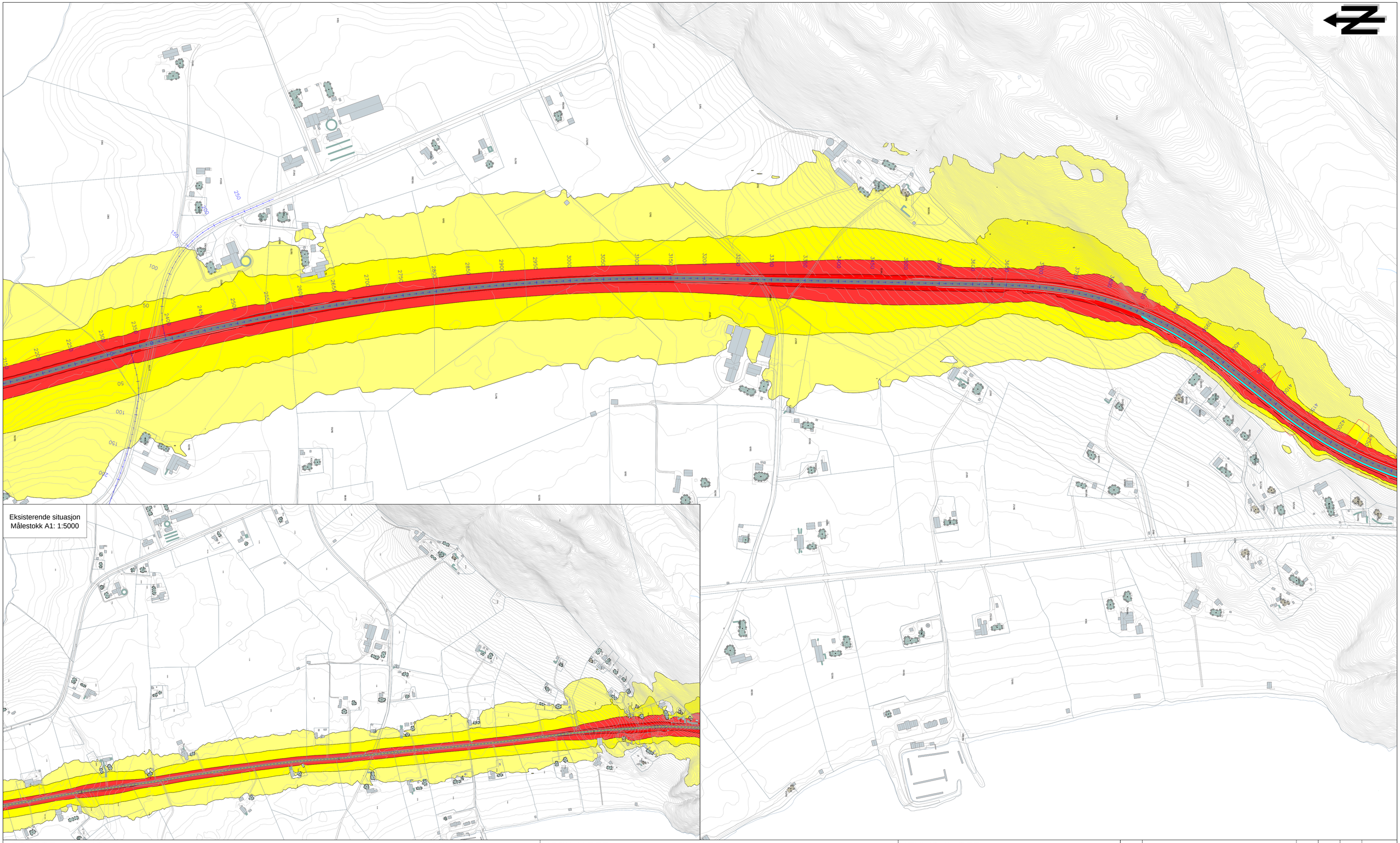

TEGNFORKLARING

Fargekoder (Lden):

- <= 55
- > 55
- > 60
- > 65
- > 70
- > 75

Objekter i tegningen:

- Støyfølsom bygning
- Ikke støyfølsom bygning
- Fritidsbolig
- Vei
- Terrenglinje
- Høydepunkt
- Bakke (hard,medium,myk)
- Vannflate
- Eiendomsgrense

Skjermingstiltak:

- Eks. støyskjerm,
- Ny støyskjerm
- Voll

Oppløsning: 5 x 5 meter
Beregningshøyde: 4.0 meter

MERKNADER

HENVISNINGER

-Beregningene er utført ved hjelp av CadnaA 2020 MR1
-Koordinatsystem Euref89 NTM, sone 9. Høydegrunnlag: NN2000

Revisjon	Revisjonen gjelder	Utarb	Kontr	Godkj	Rev. dato
A	Tegning opprettet	MAJ	MSO	MAJ	03.04.2020

Trøndelag fylkeskommune

Fv 717 HP01 Sund x718 - Stadsbygd Kirke

Parsell Sund - Bradden

Støysonekart
Profil 2150 - 4300
REGULERINGSPLAN

Tegningsdato	03.04.2020
Bestiller	Tone Hammer
Produsert for	Trøndelag fylkeskommune
Produsert av	Brekke & Strand Akustikk AS
Prosjektnummer	407 996
Saksnummer	202000949
Arkivreferanse	
Målestokk A1	1:2500
Byggverknummer	
Koordinatsystem	EUREF89 NTM 9/NN2000

Utarbeidet av	Kontrollert av	Godkjent av	Konsulentarkiv
MAJ	MSO	MAJ	JFv717 Sund Bradden.cna

Tegningsnummer/ revisjonsbokstav: X002 A

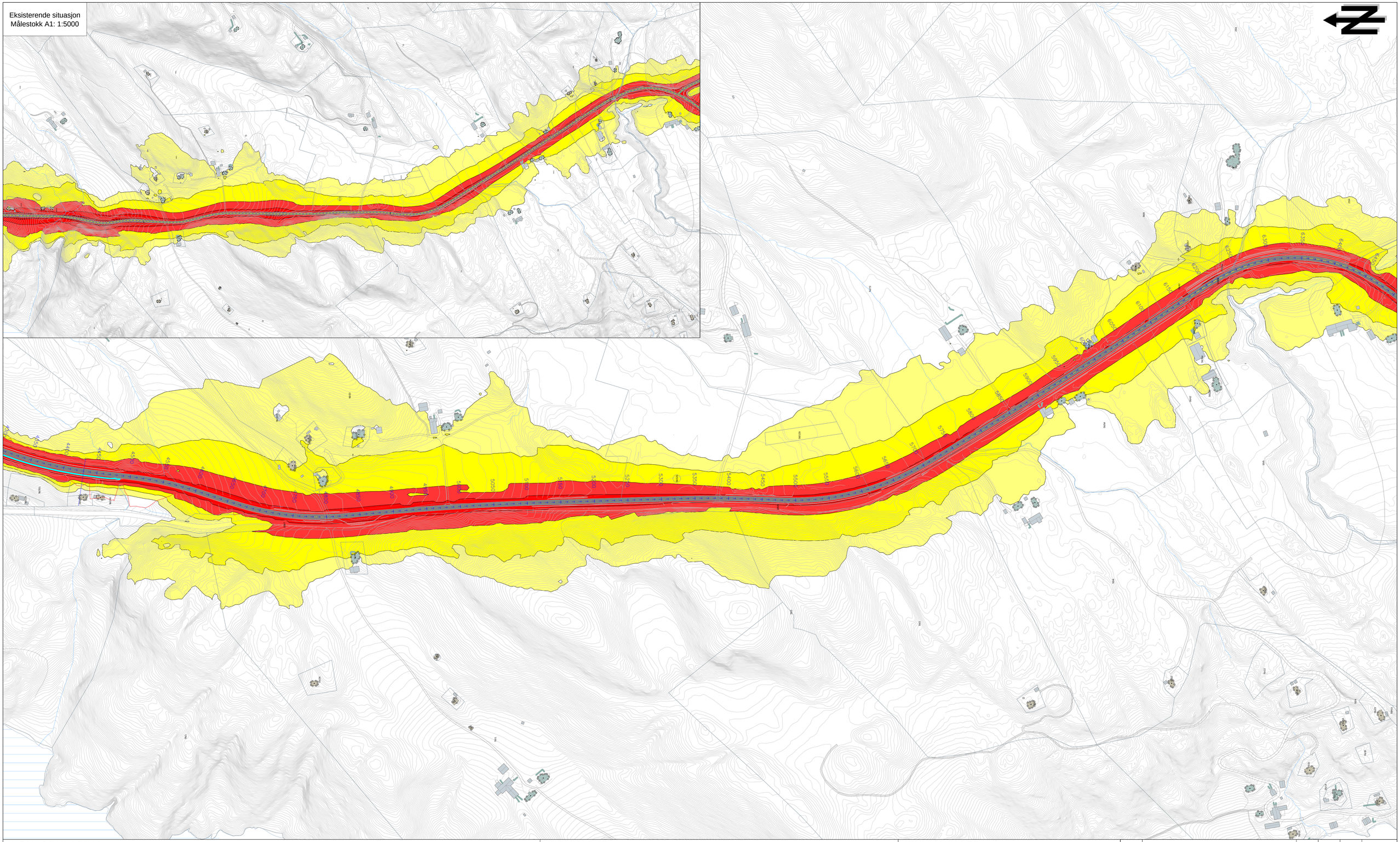

TEGNFORKLARING

Fargekoder (Lden):

- <= 55
- > 55
- > 60
- > 65
- > 70
- > 75

Objekter i tegningen:

- Støyfølsom bygning
- Ikke støyfølsom bygning
- Fritidsbolig
- Vei
- Terrenglinje
- Høydepunkt
- Bakke (hard,medium,myk)
- Vannflate
- Eiendomsgrense

Skjermingstiltak:

- Eks. støyskjerm,
- Ny støyskjerm
- Voll

Oppløsning: 5 x 5 meter
Beregningshøyde: 4.0 meter

MERKNADER

HENVISNINGER

-Beregningene er utført ved hjelp av CadnaA 2020 MR1
-Koordinatsystem Euref89 NTM, sone 9. Høydegrunnlag: NN2000

A	Tegning opprettet	MAJ	MSO	MAJ	03.04.2020
Revisjon	Revisjonen gjelder	Utarb	Kontr	Godkj	Rev. dato

Trøndelag fylkeskommune

Fv 717 HP01 Sund x718 - Stadsbygd Kirke

Parsell Sund - Bradden

Støysonekart
Profil 4300 - 6500
REGULERINGSPLAN

Tegningsdato	03.04.2020
Bestiller	Tone Hammer
Produsert for	Trøndelag fylkeskommune
Produsert av	Brekke & Strand Akustikk AS
Prosjektnummer	407 996
Saksnummer	202000949
Arkivreferanse	
Målestokk A1	1:2500
Byggverknummer	
Koordinatsystem	EUREF89 NTM 9/NN2000

Utarbeidet av	Kontrollert av	Godkjent av	Konsulentarkiv
MAJ	MSO	MAJ	...\Fv717 Sund Bradden.cna

Tegningsnummer/ revisjonsbokstav: X003 A