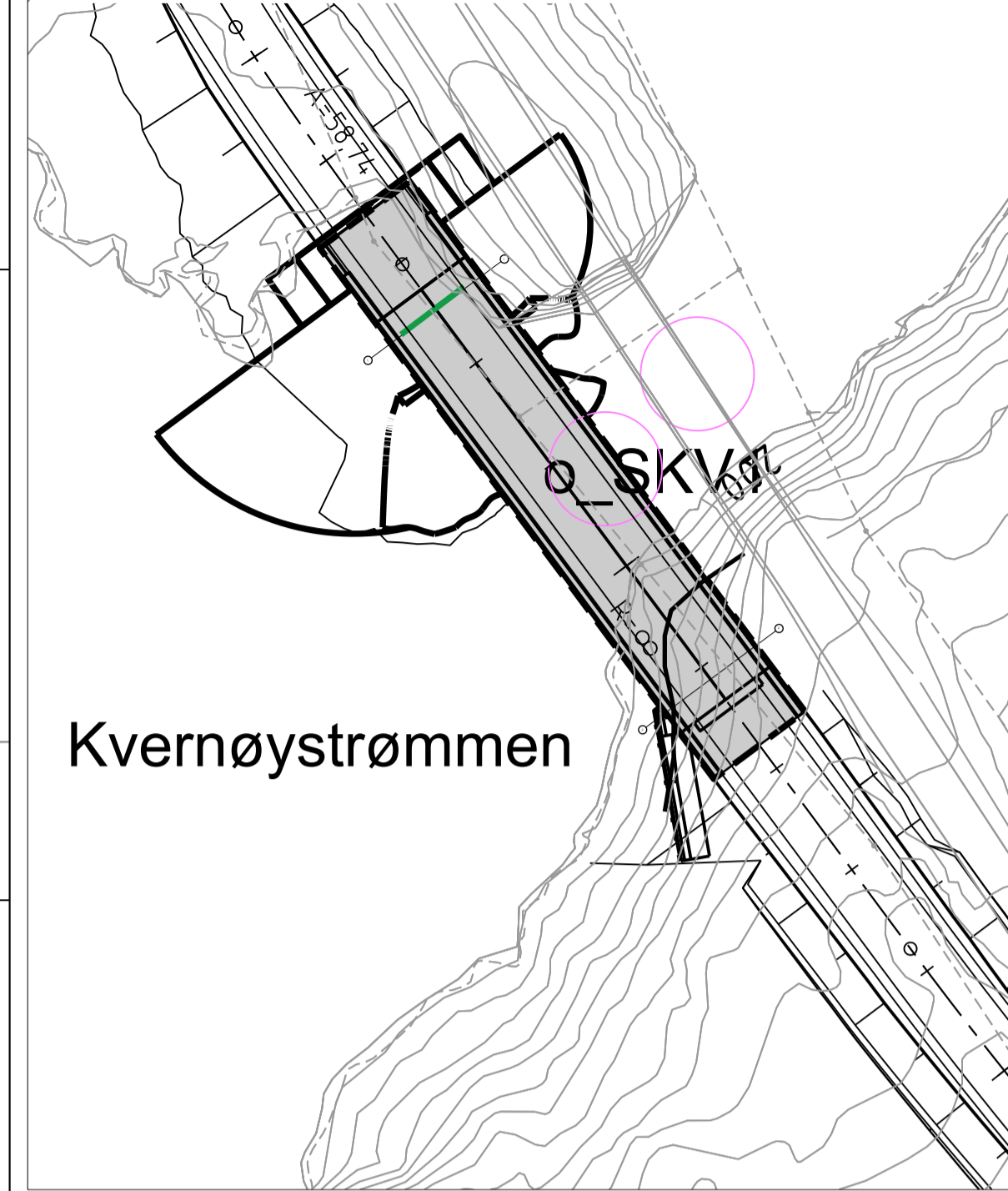
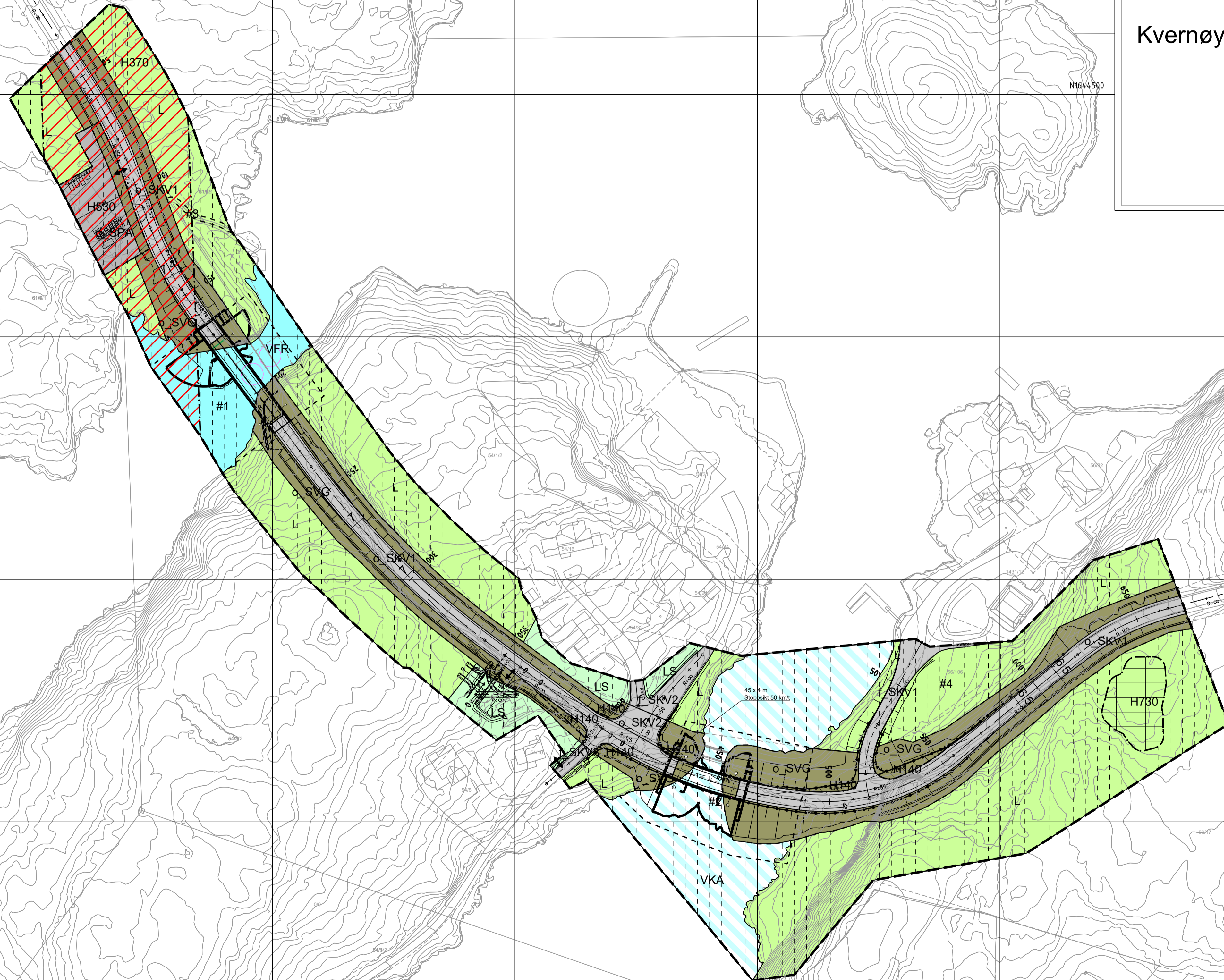
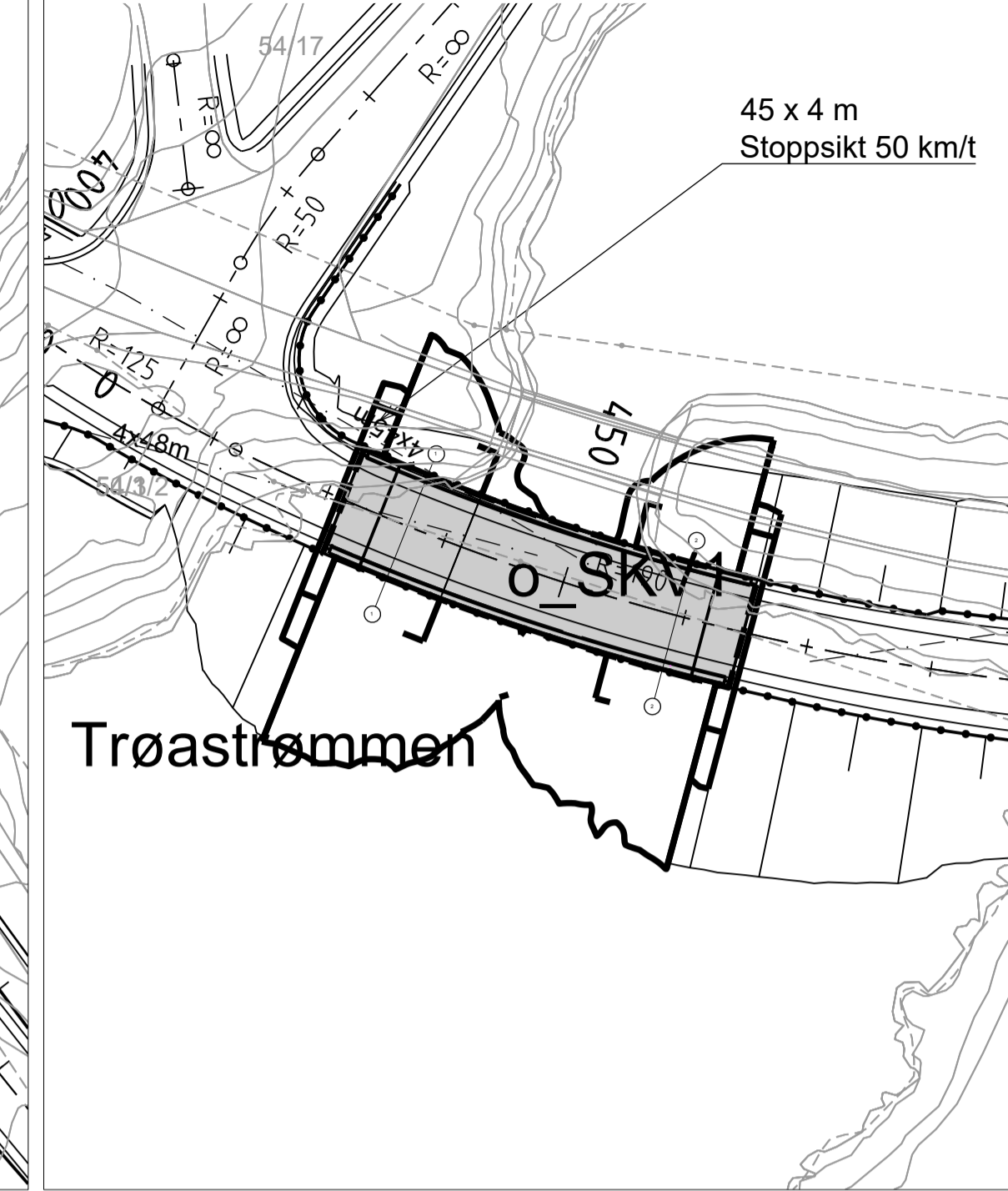


# Plankart vertikalnivå 2 - på grunnen

## Plankart vertikalnivå 3 - over grunnen Målestokk: 1:500



## Plankart vertikalnivå 3 - over grunnen Målestokk: 1:500



### Tegnforklaring

#### Reguleringsplan PBL 2008

##### §12-5. Nr. 2 - Samferdselsanlegg og teknisk infrastruktur

- SKV Kjøreveg (2011)
- SVG Annen veggrunn - grøntareal (2019)
- SPA Parkering (2080)

##### §12-5. Nr. 5 - Landbruks-, natur- og friluftsmål samt reindrift

- L LNFR areal for nødvendige tiltak for landbruk og reindrift og gårdstilknyttet næringsvirksomhet basert på gårdens ressursgrunnlag (5100)
- LS LNFR areal for spredt bolig-fritids- eller næringsbebyggelse, mv (5200)

##### §12-5. Nr. 6 - Bruk og vern av sjø og vassdrag med tilhørende strandsone

- VFR Friluftsområde (6700)
- VKA Kombinerte formål i sjø og vassdrag med eller uten tilhørende strandsone (6800)

##### §12-6 - Hensynssoner

- H140 Frisikt (140)
- H370 Høyspenningsanlegg (inkl høyspentkabler) (370)
- H530 Hensyn friluftsliv (530)
- H730 Båndlegging etter lov om kulturminner (730)

##### §12-7 - Bestemmelseområder

- # Vilkår for bruk av arealer, bygninger og anlegg 1 - 3 (2)
- # Midlertidig bygge- og anleggsområde

#### Linjesymbol

- Plangrense
- - - Formålgrense
- - - Bestemmelsegrense
- - - Midlertidig bygge- og anleggsgrense
- - - Grense for sikringszone
- - - Grense for faresone
- - - Grense for angitt hensynssone
- - - Grense for båndleggingssone
- - - Regulert senterlinje (1221)
- - - Frisiktlinje (1222)
- - - Bru (1252)
- - - Måle og avstandslinje (1259)

#### Punktsymboler

- ↔ Avkjørsel - både inn og utkjøring (1242)

#### Kartopplysninger

Kilde for basiskart: NOIS  
 Dato for basiskart: 11.11.2022  
 Koordinatsystem: EUREF89.NTM-8  
 Høydegrunnlag: NN2000

Ekvidistanse: 1m  
 Kartmålestokk: 1:1000 (A1)  
 0 25 50m



**Detaljregulering**  
**Fv. 6466 Trøstrømmen og Kvernøystrømmen**  
 Med tilhørende reguleringsbestemmelser

Arealplan-ID:  
5014\_202208  
 Forslagsstiller:  
Trondelag Fylkeskommune

#### SAKSBEHANDLING ETTER PLAN- OG BYGNINGSLOVEN

SAKS-NR	DATO	SIGN
Dato XXX	Revisjon XXX	
Dato XXX	Revisjon XXX	
Dato XXX	Revisjon XXX	

#### Kommunestyret sitt vedtak

Ny 2. gang behandling	
Offentlig ettersyn fra ..... til .....	
2. gangs behandling	
Offentlig ettersyn fra ..... til .....	
1. gangs behandling	
Kunngjøring av oppstart av planarbeid	02.11.2022
Oppstartsmøte...	07.09.2022

PLANEN ER UTARBEIDET AV: **Norconsult** PLANKONSULENT  
 TEGNDR. DATO SIGN  
 01.06.2023

Det bekreftes at planen er i samsvar med kommunestyrets vedtak av \_\_\_\_\_