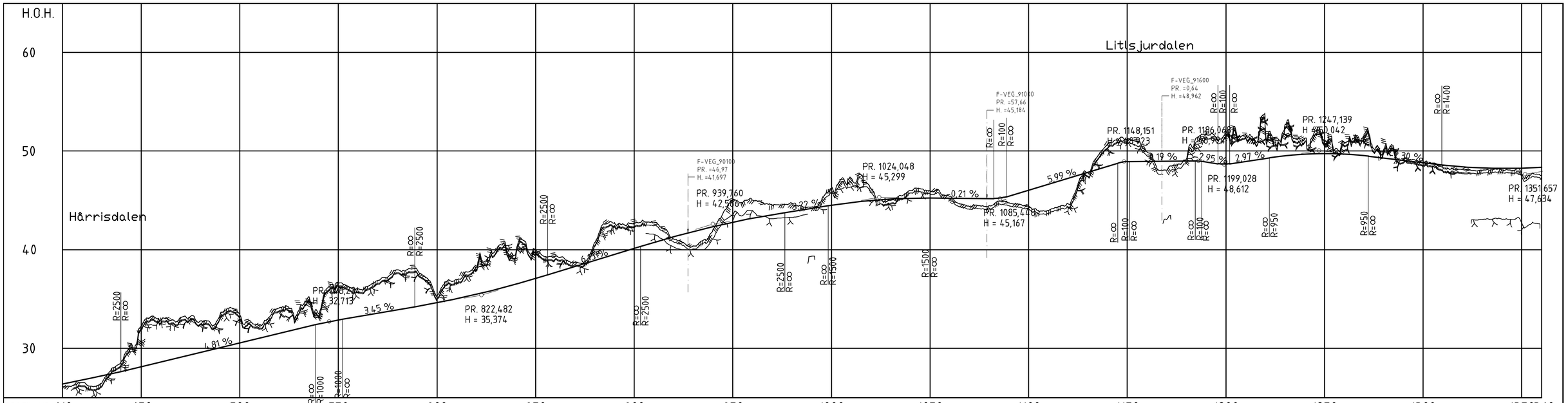

PROFIL NR.	610	650	700	750	800	850	900	950	1000	1050	1100	1150	1200	1250	1300	1350	1360
HOR.KURV.	R=89,75		R=259,75			R=∞	R=-165,25		R=-193,25		R=∞	R=-100,25	R=∞	R=199,75	R=∞	R=-150,25 R=-500,25	R=699,75
BREDDEUTV.																	
TVERRFALL																	
H.kj.b.k.	3,0%																3,0%
V.kj.b.k.																	

| PROFIL H. | | | | | | | | | | | | | | | | |

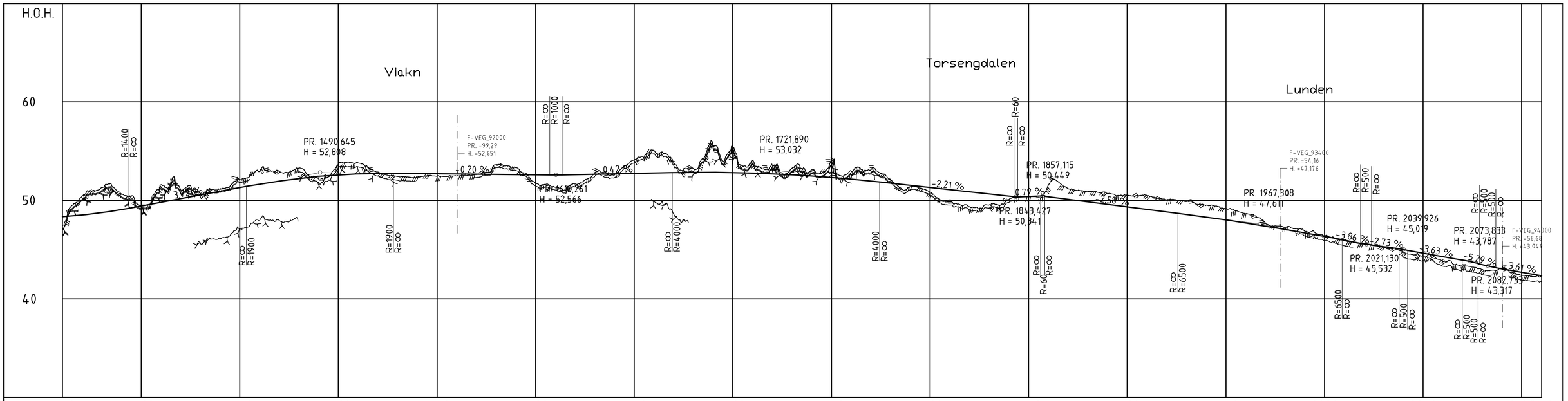

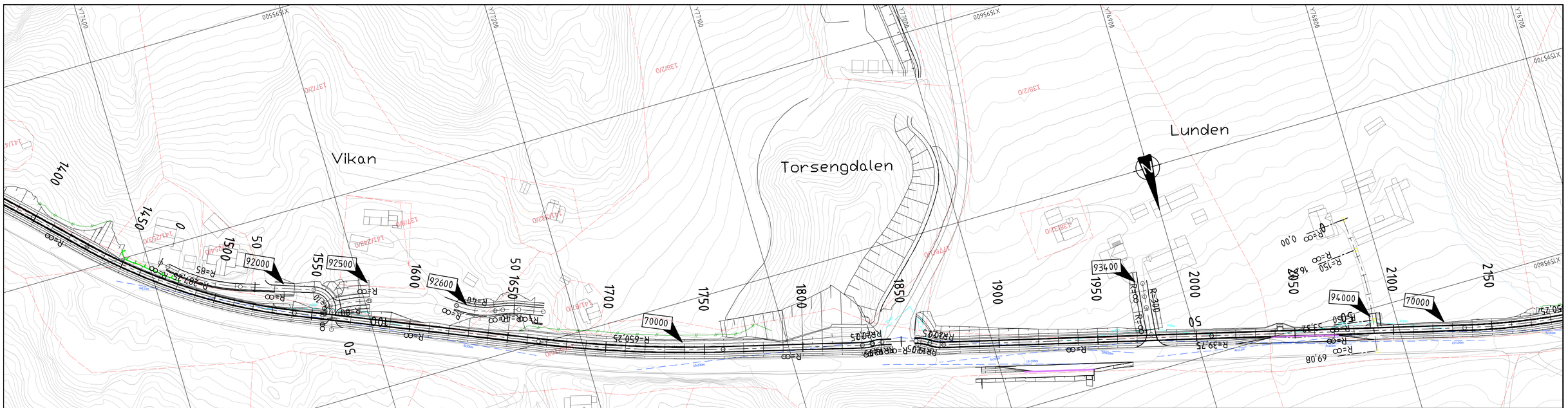

Tegnforklaring

- Eksisterende eiendomsgrense
- Mur
- rekkverk
- Frisikt kryss/avkjørsel
- Frisikt kryss/avkjørsel sykkel
- Gjerde
- Kantstein 18cm vis
- Modellhenvisning
- Avkjørsel
- Avkjørsel stenges

Revisjon	Revisjonen gjelder	Utarb	Kontr	Godkjent	Rev. dato

Trøndelag fylkeskommune

Fv.804 S3D1 m615 - m3661 - Viggjavegen

Plan- og profiltegning GSV pr. 1360 - 2110

Fv.804 GSV Hårrisdalen - Nygården

REGULERINGSPLAN

Utarbeidet av	Kontrollert av	Godkjent av	Konsulentarkiv
Joabje	Herme	Joabje	

Tegningsdato	18.03.2026
Bestiller	TRFK Seksjon MP
Produsert for	TRFK Seksjon MP
Produsert av	TRFK Seksjon VFAG
Prosjektnummer	409657
Prosjektfasenummer	
Arkivreferanse	202508073
Målestokk	H=1:1000 / V=1:200 (A1)
Koordinatsystem	EUREF89 NTM10
Høydesystem	NN2000
Tegningsnummer/ revisjonsbokstav	C102

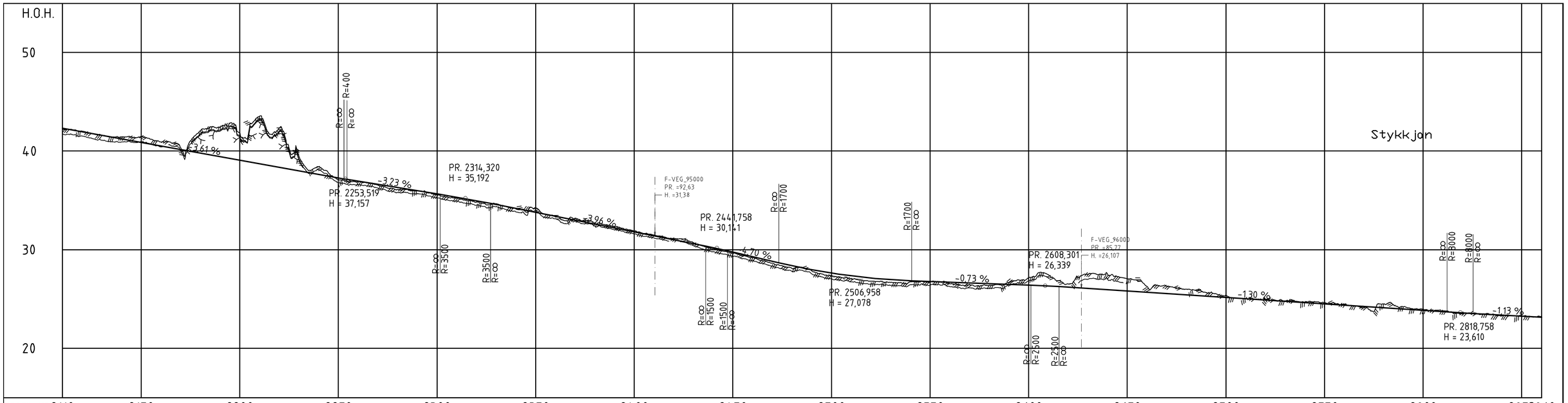

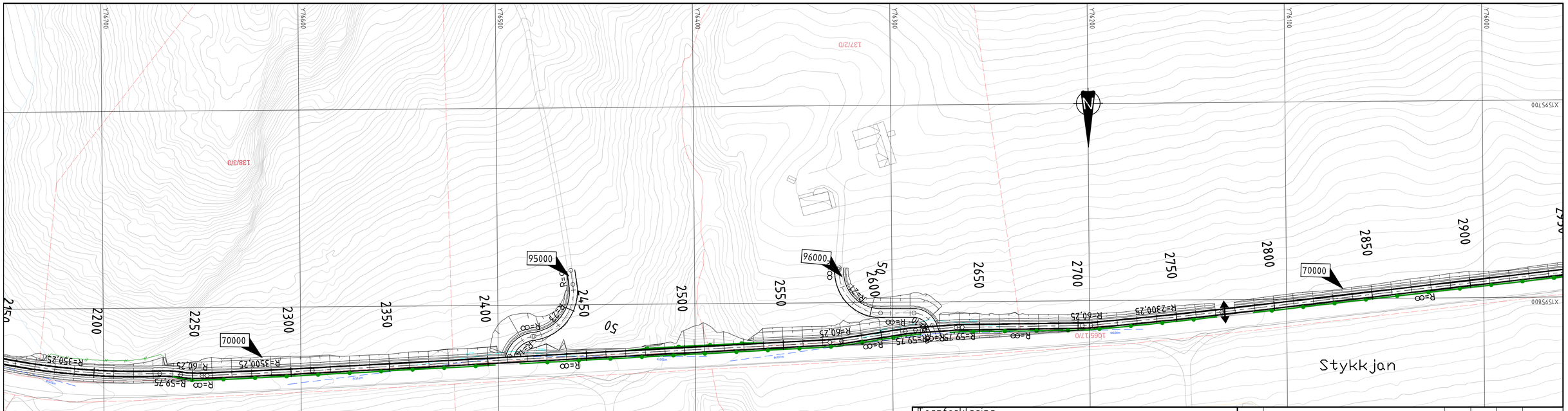

Tegnforklaring

- Eksisterende eiendomsgrense
- Mur
- rekkverk
- Frisikt kryss/avkjørsel
- Frisikt kryss/avkjørsel sykkel
- Gjerde
- Kantstein 18cm vis
- Modellhenvisning
- Avkjørsel
- Avkjørsel stenges

Revisjon	Revisjonen gjelder	Utarb	Kontr	Godkjent	Rev. dato

Trøndelag fylkeskommune

Fv.804 S3D1 m615 - m3664 - Viggjavegen

Plan- og profiltegning GSV pr. 2110 - 2860

Fv.804 GSV Hårrisdalen - Nygården

REGULERINGSPLAN

Utarbeidet av	Kontrollert av	Godkjent av	Konsulentarkiv
Joabje	Herme	Joabje	

Tegningsdato	18.03.2026
Bestiller	TRFK Seksjon MP
Produsert for	TRFK Seksjon MP
Produsert av	TRFK Seksjon VFAG
Prosjektnummer	409657
Prosjektfasenummer	
Arkivreferanse	202508073
Målestokk	H=1:1000 / V=1:200 (A1)
Koordinatsystem	EUREF89 NTM10
Høydesystem	NN2000
Tegningsnummer/ revisjonsbokstav	C103

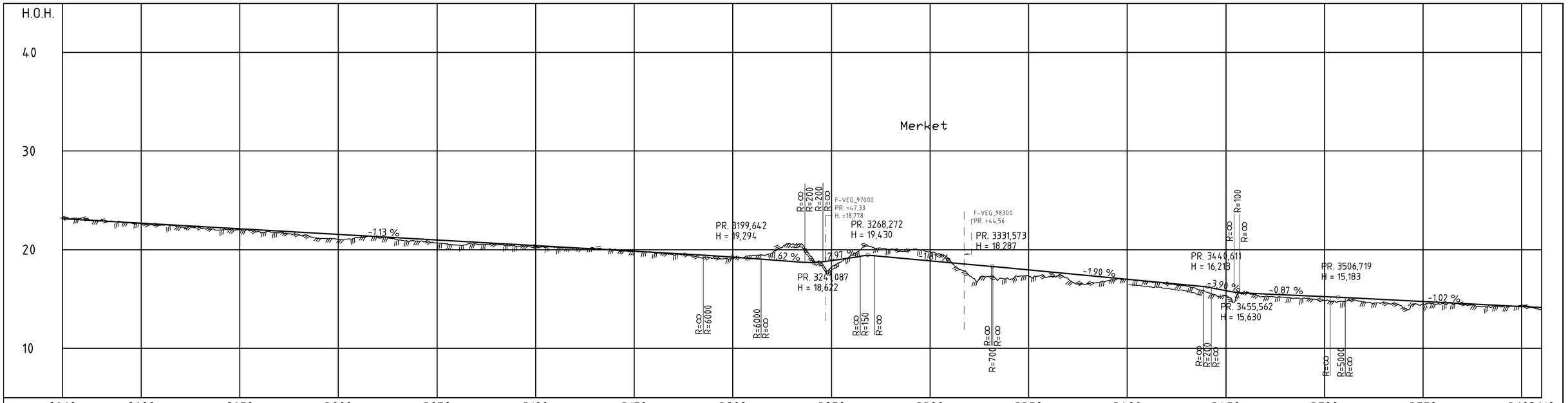

PROFIL NR	2860	2900	2950	3000	3050	3100	3150	3200	3250	3300	3350	3400	3450	3500	3550	3600	3610
HOR.KURV.	R=∞		R=-8000,25	R=∞				R=-60,25 R=-40,25 R=∞ R=99,75	R=-50,25 R=99,75	R=∞	R=-100,25 R=-1510,25 R=-60,25	R=∞	R=99,75 R=∞ R=-250,25		R=∞		R=-40,25
BREDDEUTV.																	
TVERRFALL H.kj.b.k.	3,0%							3,0%	3,0%	3,0% 3,0%	3,0% 3,0%		3,0%	3,0%			3,0%
TVERRFALL V.kj.b.k.																	
PROFIL H.	23,14	23,03	22,92	22,80	22,69	22,58	22,46	22,35	22,24	22,12	22,01	21,89	21,78	21,67	21,56	21,44	21,33
TERRENG H.	23,25	23,22	23,09	22,82	22,62	22,48	22,3	22,27	21,98	22,05	22,03	21,70	21,52	21,16	21,01	21,24	21,25
PROFIL H.	20,99	20,88	20,76	20,65	20,54	20,42	20,33	20,20	20,08	19,97	19,86	19,74	19,63	19,52	19,40	19,77	19,12
TERRENG H.	20,69	20,47	20,59	20,55	20,34	20,27	20,25	20,15	20,14	20,03	19,87	19,70	19,47	19,26	19,15	19,05	19,45
PROFIL H.	18,94	18,81	18,67	18,89	19,18	19,39	19,22	19,04	18,86	18,68	18,50	18,32	18,13	17,94	17,75	17,56	17,37
TERRENG H.	19,69	19,54	19,26	18,73	19,42	20,34	20,04	20,02	19,79	18,95	17,34	17,28	17,01	17,27	17,25	17,04	16,55
PROFIL H.	17,18	16,99	16,88	16,75	16,64	16,42	16,22	15,83	15,59	15,50	15,42	15,33	15,24	15,15	15,05	14,94	14,84
TERRENG H.	16,86	16,88	16,75	16,56	16,33	15,70	15,38	15,66	15,26	15,14	15,09	14,88	14,74	14,72	14,63	14,06	14,52
PROFIL H.	14,74	14,64	14,53	14,44	14,21	14,20	14,33	14,22	14,13								
TERRENG H.	14,72	14,53	14,44	14,21	14,38	13,9											

OVERBYGN.T. ← 84CM →

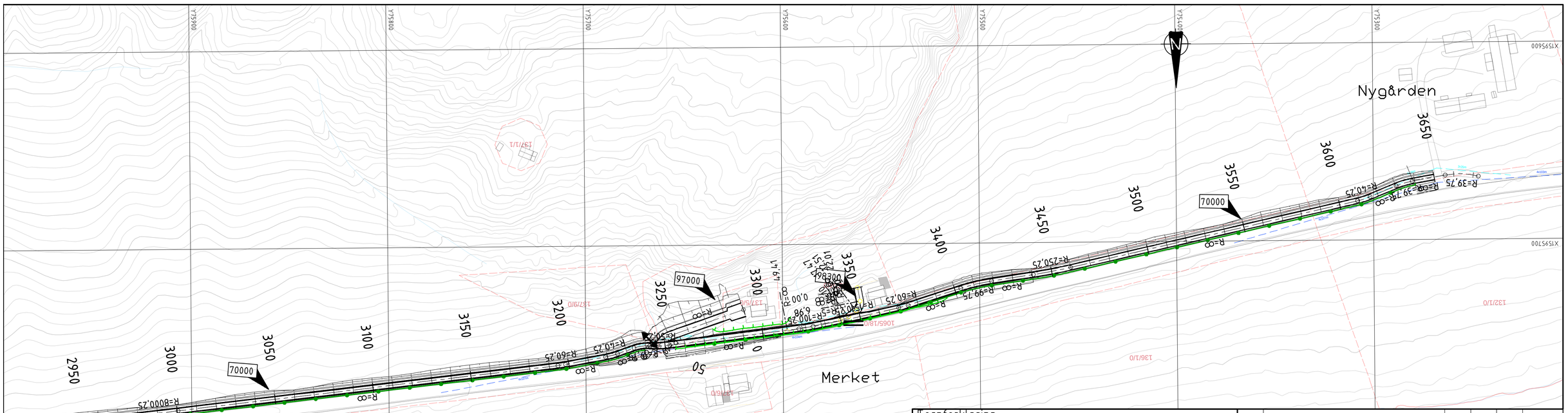
Nygården
Merket
N
70000
97000
98300
2950
3000
3050
3100
3150
3200
3250
3300
3350
3400
3450
3500
3550
3600
3650
R=∞
R=8000,25
R=60,25
R=40,25
R=99,75
R=250,25
R=39,75
R=∞
R=∞
R=∞

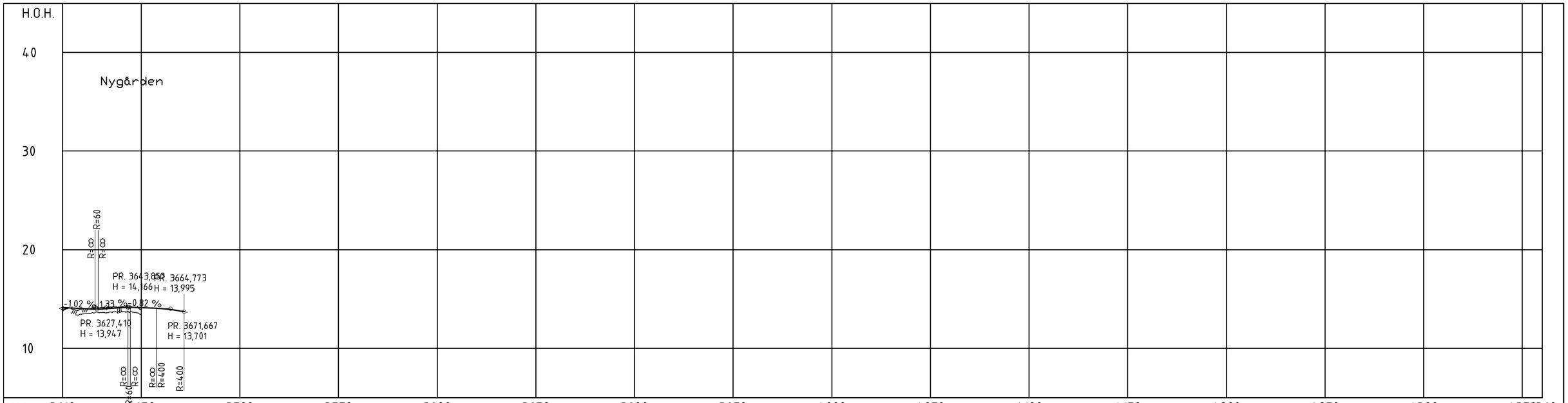

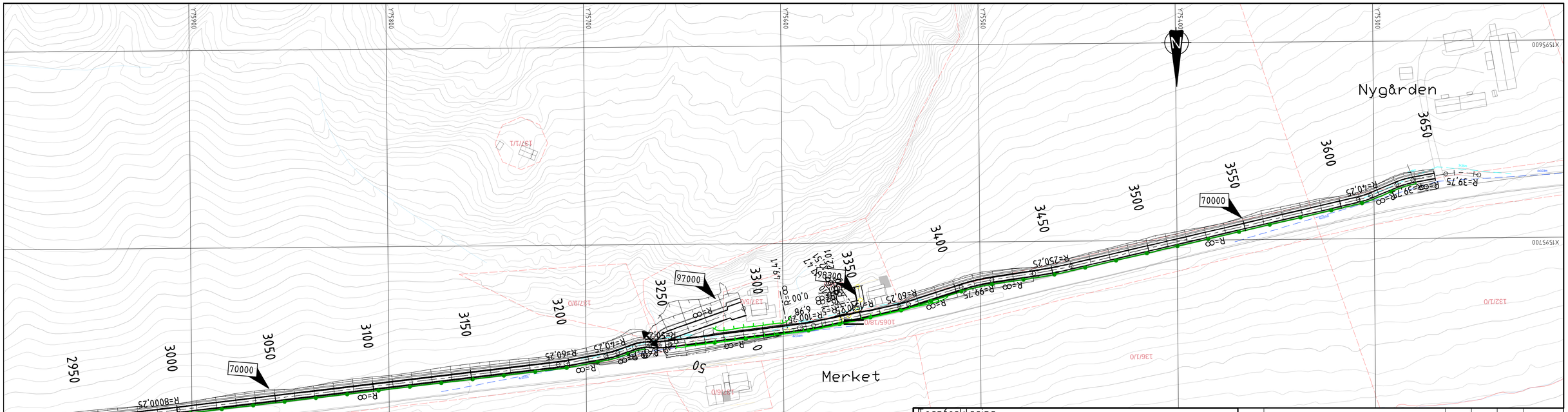

Tegnforklaring

- Eksisterende eiendomsgrense
- Mur
- rekkverk
- Frisikt kryss/avkjørsel
- Frisikt kryss/avkjørsel sykkel
- Gjerde
- Kantstein 18cm vis
- Modellhenvisning
- Avkjørsel
- Avkjørsel stenges

Revisjon	Revisjonen gjelder	Utarb	Kontr	Godkjent	Rev. dato

Trøndelag fylkeskommune

Fv.804 S3D1 m615 - m3661 - Viggjavegen

Plan- og profiltegning GSV pr. 3610 - 3650

Fv.804 GSV Hårrisdalen - Nygården

REGULERINGSPLAN

Utarbeidet av	Kontrollert av	Godkjent av	Konsulentarkiv
Joabje	Herme	Joabje	

Tegningsdato	18.03.2026
Bestiller	TRFK Seksjon MP
Produsert for	TRFK Seksjon MP
Produsert av	TRFK Seksjon VFAG
Prosjektnummer	409657
Prosjektfasenummer	
Arkivreferanse	2025080973
Målestokk	H=1:1000 / V=1:200 (A1)
Koordinatsystem	EUREF89 NTM10
Høydesystem	NN2000
Tegningsnummer/ revisjonsbokstav	C105



Revisjon	Revisjonen gjelder	Utarb	Kontr	Godkjent	Rev. dato

Trøndelag fylkeskommune

Fv.800 S3D1 m615 - m3660 - Viggjavegen

Profiltegning sekundærveger

Fv.800 GSV Hårrisdalen - Nygården

REGULERINGSPLAN

Utarbeidet av	Kontrollert av	Godkjent av	Konsulentarkiv
Joabje	Herme	Joabje	

Tegningsdato	18.03.2026
Bestiller	TRFK Seksjon MP
Produsert for	TRFK Seksjon MP
Produsert av	TRFK Seksjon VFAG
Prosjektnummer	409657
Prosjektfasenummer	
Arkivreferanse	202508073
Målestokk	H=1:1000 / V=1:200 (A1)
Koordinatsystem	EUREF89 NTM10
Høydesystem	NN2000
Tegningsnummer/ revisjonsbokstav	D101

Normalprofil
GSV med grøft
Skjæringsprofil - berg
1:100

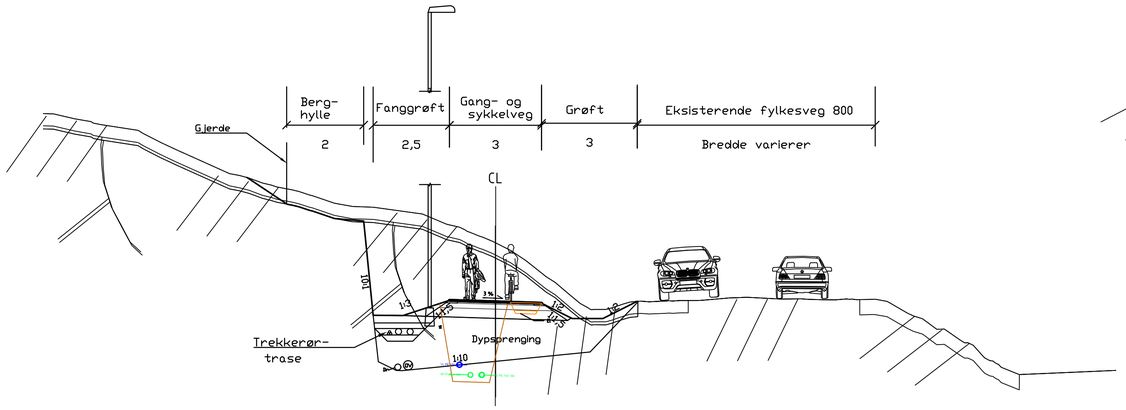

Normalprofil
GSV med rekkverk
Skjæringsprofil - løsmasser
1:100

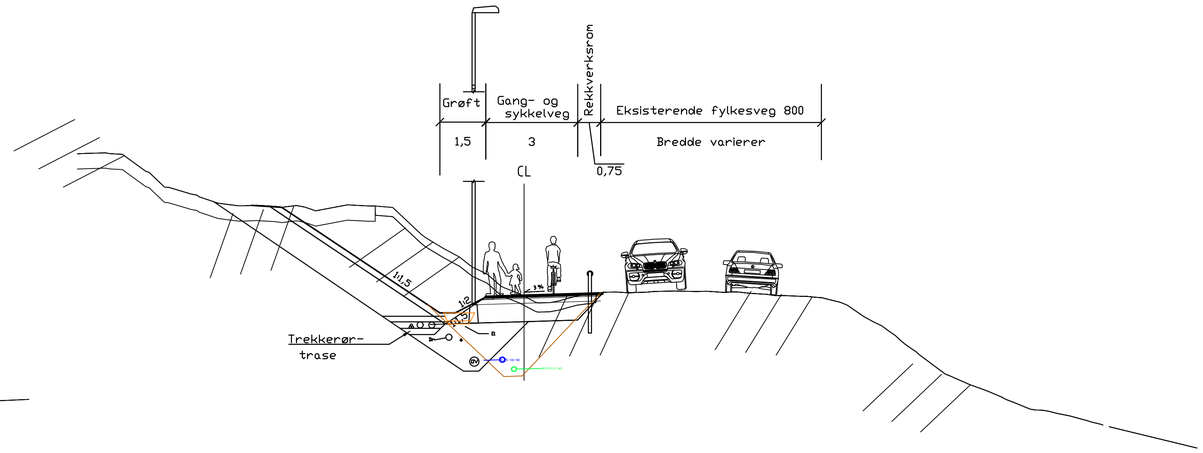

Normalprofil
GSV
Fyllingsprofil
1:100

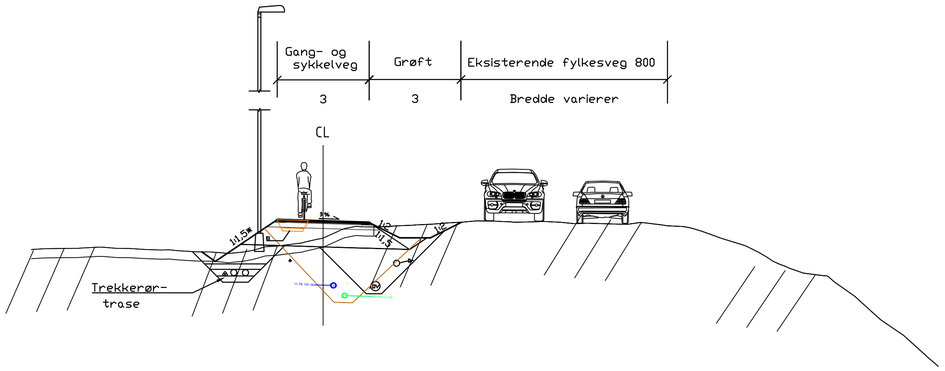

Normalprofil
Adkomstveger boliger
1:100

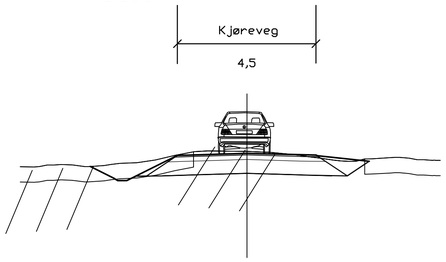

Normalprofil
Landbruksveger
1:100

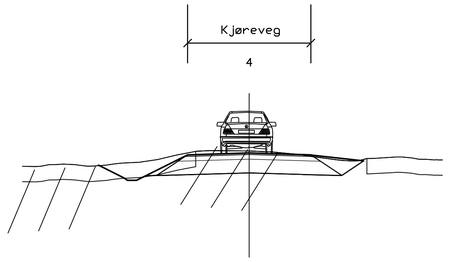

Revisjon	Revisjonen gjelder	Utarb	Kontr	Godkjent	Rev. dato

Trøndelag fylkeskommune

Fv.800 S301 m615 - m3660 - Viggjavegen

Normalprofil

Fv.800 GSV Hårrisdalen - Nygården

REGULERINGSPLAN

Tegningsdato	18.03.2026
Bestiller	TRFK Seksjon MP
Produsert for	TRFK Seksjon MP
Produsert av	TRFK Seksjon VFAG
Prosjektnummer	409657
Prosjektfasenummer	
Arkivreferanse	202508073
Målestokk	Som vist
Koordinatsystem	EUREF89 UTM MOD
Høydesystem	NN2000
Tegningsnummer/ revisjonsbokstav	F101

Utarbeidet av	Kontrollert av	Godkjent av	Konsulentarkiv
Joabje	Herme	Joabje	