




### Tegnforklaring

#### Reguleringsplan PBL 2008 §12-5. Nr. 2 - Samferdselsanlegg og teknisk infrastruktur

 Kjøreveg


#### Linjesymbol

-  Plangrense VN3
-  Plangrense VN2
-  Formålgrense

#### Kartopplysninger

Kilde for basiskart: Holtålen kommune  
 Dato for basiskart: 23.11.2021  
 Koordinatsystem: EUREF89.NTM-11  
 Høydegrunnlag: NN2000

Ekvidistanse: 1m  
 Kartmålestokk: 1:500



Holtålen kommune

#### Detaljregulering

### Fv. 30 Svølgja Vertikalnivå 3

Med tilhørende reguleringsbestemmelser

Arealplan-ID:  
5026\_0112

Forslagsstiller:  
Trøndelag fylkeskommune

#### SAKSBEHANDLING ETTER PLAN- OG BYGNINGSLOVEN

SAKS-NR	DATO	SIGN

Dato	XXX	Revisjon	XXX
Dato	XXX	Revisjon	XXX
Dato	XXX	Revisjon	XXX

#### Kommunestyret sitt vedtak

Ny 2. gang behandling

Offentlig ettersyn fra ..... til .....

2. gangs behandling

Offentlig ettersyn fra ..... til .....

1. gangs behandling

Kunngjøring av oppstart av planarbeid

Oppstartsmøte...

PLANEN ER UTARBEIDET AV:



PLANKONSULENT



TEGNNR.	DATO	SIGN.
	14.06.22	NOBJMA

Det bekreftes at planen er i samsvar med kommunestyrets vedtak av

BekreftDato  
Dato

PLANSJEFNAVN  
Plansjef