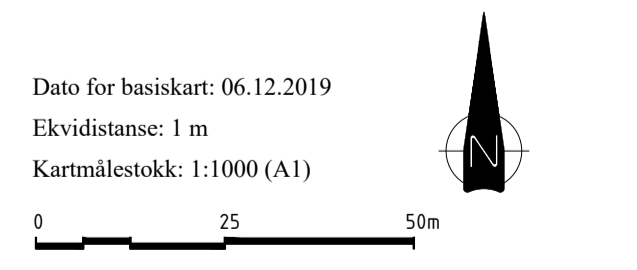


Tegnforklaring

- Reguleringsplan PBL 2008**
- §12-5. Nr. 1 - Bebyggelse og anlegg
- BN Næringsbebyggelse
 - SV Veg
 - SF Fortau
 - SGS Gang-/sykkelveg
 - SVG Annen veggrunn - grentareal
 - SH Holdeplass/plattform
 - SPA Parkering
- §12-5. Nr. 2 - Samferdselsanlegg og teknisk infrastruktur
- §12-5. Nr. 5 - Landbruks-, natur- og friluftsmål samt reindrift
- L LNFR areal for nødvendige tiltak for landbruk og reindrift og gårdstilknyttet næringsvirksomhet basert på gårdens ressursgrunnlag

- §12-5. Nr. 6 - Bruk og vern av sjø og vassdrag med tilhørende strandsoner
- v Bruk og vern av sjø og vassdrag med tilhørende strandsoner
- §12-6 - Hensynssoner
- N140 Frisikt
 - H120 Ras- og skredfare
 - H150 Høyspenningsanlegg (inkl høyspentkabler)
 - H1560 Bevaring naturmiljø
 - H1570 Bevaring kulturmiljø
 - H1720 Båndlegging etter lov om naturvern
 - H1730 Båndlegging etter lov om kulturminner
- §12-7 - Bestemmelsesområder
- (#A) (#R) Midlertidige anleggsområder (#A) og riggområder (#R)

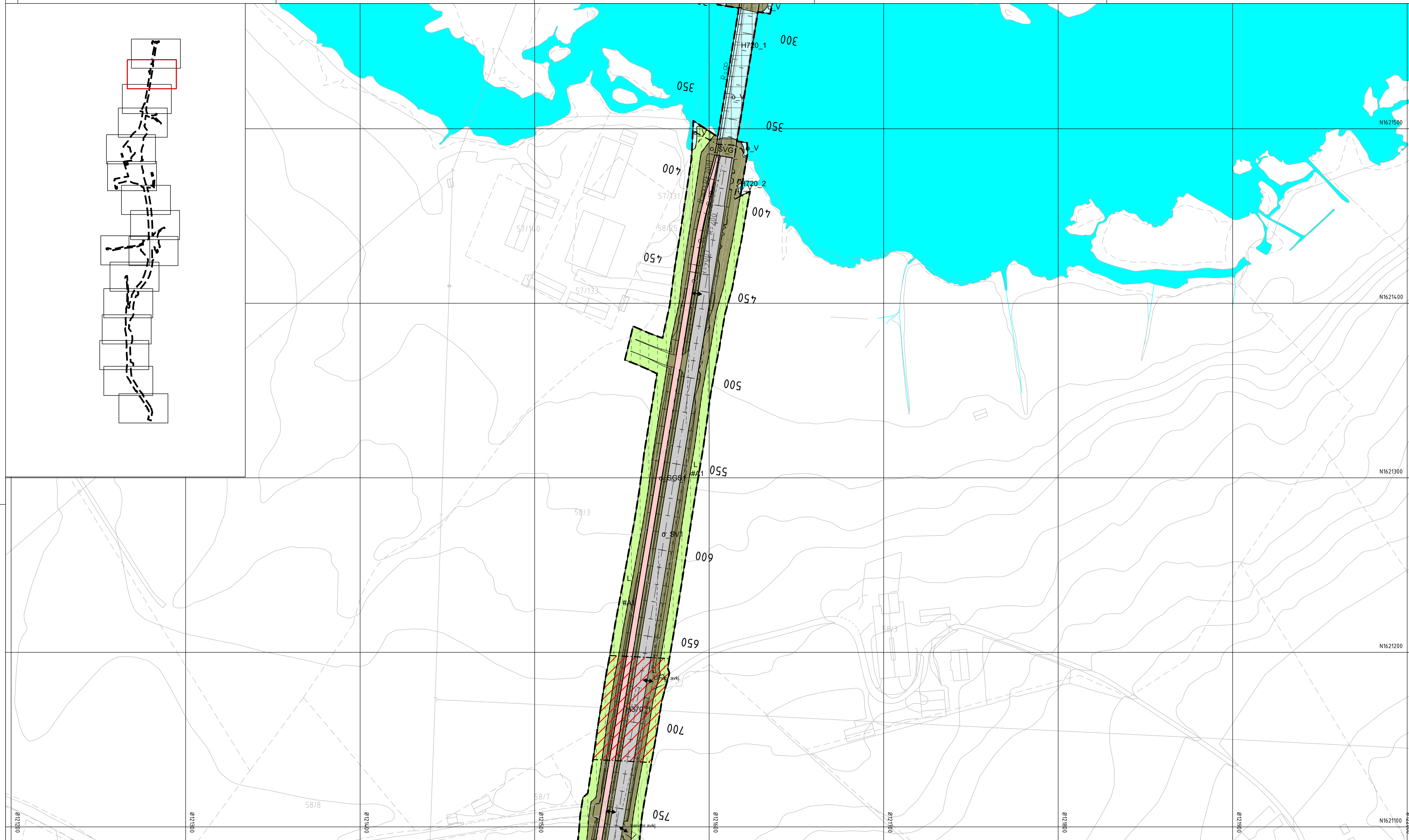
- Linjesymbol**
- RpGrense
 - RpFormålGrense
 - RpTilleggBygningGrense
 - RpBestemmelsesGrense
 - Bebyggelse som forutsettes fjernet
 - Regulert sentertlinje
 - Frisiklinje
 - Bru
 - RpSikringGrense
 - RpFareGrense
 - RpAngittHensynGrense
 - RpBåndleggingGrense
- Punktsymboler**
- Avkjørsel - både inn og utkjørsel
 - Stenging av avkjørsel



Revisjon	Dato	Saksnr.	Signatur
Justert etter offentlig ettersyn	22.06.20		LD

Detailregulering for Fv. 717 Sund-Bradden		PlanID:	5054202003
		Kartreferanse:	EUREF89, NTM9
		Høydegrunnlag:	NN2000
Saksbehandling i følge plan- og bygningsloven	Dato	Saksnr.	Signatur
Dato for oppstartsmøte	10.10.19	20200949	
Kunngjøring oppstart av reguleringsplanarbeid	20.12.20	20200949	tonham
Periode for høring og offentlig ettersyn	16.04.20 - 29.05.20	20200949	tonham
Vedtatt Indre Fosen kommune	10.09.2020	2019/7884	Tone Wikstrøm

Dato:	Utarbeidet av:	Tegningsnummer:
15.04.20	Vianova Trondheim AS	RP01
Saksnummer:	Saksbehandler:	
20200949	tonham	

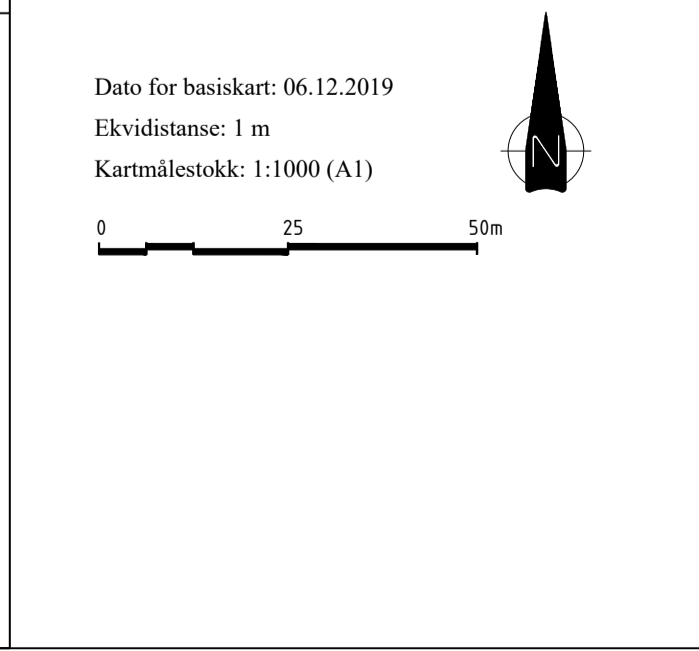


Tegnforklaring

- Reguleringsplan PBL 2008**
- §12-5. Nr. 1 - Bebyggelse og anlegg
- BN Næringsbebyggelse
 - SV Veg
 - SF Fortau
 - SGS Gang-/sykkelveg
 - SVG Annen veggrunn - grenstareal
 - SH Holdeplass/plattform
 - SPA Parkering
- §12-5. Nr. 2 - Samferdselsanlegg og teknisk infrastruktur
- L LNFR areal for nødvendige tiltak for landbruk og reindrift og gårdstilknyttet næringsvirksomhet basert på gårdens ressursgrunnlag
- §12-5. Nr. 5 - Landbruks-, natur- og friluftsmål samt reindrift

- §12-5. Nr. 6 - Bruk og vern av sjø og vassdrag med tilhørende strandsoner
- v Bruk og vern av sjø og vassdrag med tilhørende strandsoner
- §12-6 - Hensynssoner
- N140 Frisikt
 - H120 Ras- og skredfare
 - H150 Høyspanningsanlegg (inkl høyspentkabler)
 - H160 Bevaring naturmiljø
 - H150 Bevaring kulturmiljø
 - H170 Båndlegging etter lov om naturvern
 - H170 Båndlegging etter lov om kulturminner
- §12-7 - Bestemmelsesområder
- (#A) (#R) Midlertidige anleggsområder (#A) og riggområder (#R)

- Linjesymbol**
- RpGrense
 - RpFormålGrense
 - RpUtdeltByggAnleggGrense
 - RpBestemmelseGrense
 - Bebyggelse som forutsettes fjernet
 - Regulert sentralinje
 - Frisiklinje
 - Bru
 - RpSikringGrense
 - RpFareGrense
 - RpAngittHensynGrense
 - RpBåndleggingGrense
- Punktsymboler**
- Avkjørsel - både inn og utkjøring
 - Stenging av avkjørsel

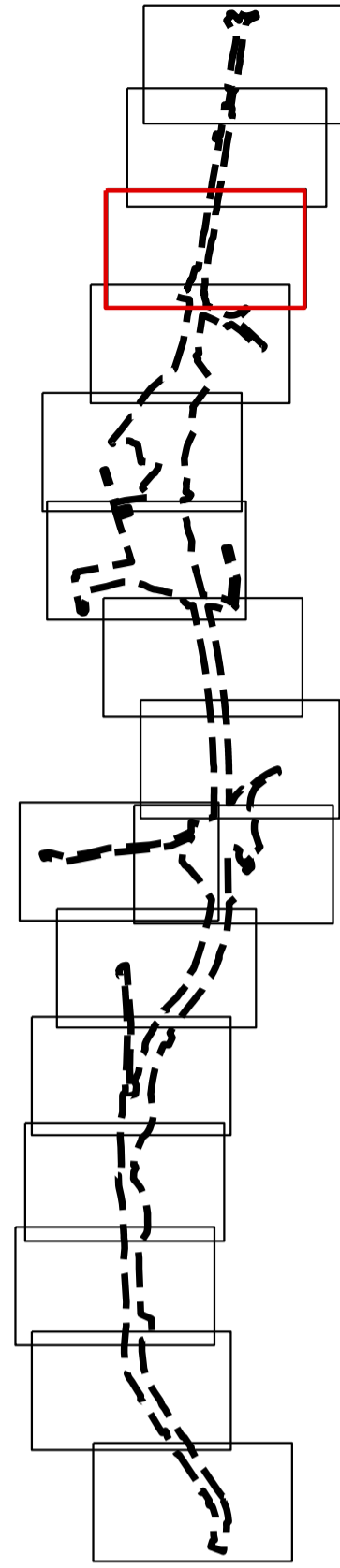


Revisjon	Dato	Saksnr.	Signatur
Justert etter offentlig ettersyn	22.06.20		LD

Detaljregulering for Fv. 717 Sund-Bradden		PlanID:	5054202003
		Kartgrunnlag:	FKB
		Kartreferanse:	EUREF89, NTM9
		Høydegrunnlag:	NN2000

Saksbehandling i følge plan- og bygningsloven	Dato	Saksnr.	Signatur
Dato for oppstartsmøte	10.10.19	20200949	
Kunngjøring oppstart av reguleringsplanarbeid	20.12.20	20200949	tonham
Periode for høring og offentlig ettersyn	16.04.20 - 29.05.20	20200949	tonham
Vedtatt Indre Fosen kommune	10.09.2020	2019/7884	Tone Wikstrøm

Indre Fosen kommune	Trøndelag fylkeskommune	Dato: 15.04.20 Saksnummer: 20200949	Utarbeidet av: Vianova Trondheim AS Saksbehandler: tonham	Tegningsnummer: RP02
---------------------	-------------------------	--	--	----------------------

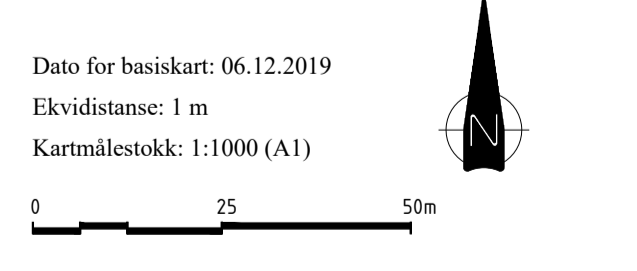


Tegnforklaring

- Reguleringsplan PBL 2008**
- §12-5. Nr. 1 - Bebyggelse og anlegg
- BN Næringsbebyggelse
- §12-5. Nr. 2 - Samferdselsanlegg og teknisk infrastruktur
- SV Veg
 - SF Fortau
 - SGS Gang-/sykkelveg
 - SVG Annen veggrunn - grøntareal
 - SH Holdeplass/plattform
 - SPA Parkering
- §12-5. Nr. 5 - Landbruks-, natur- og friluftsmål samt reindrift
- L LNFR areal for nødvendige tiltak for landbruk og reindrift og gårdstilknyttet næringsvirksomhet basert på gårdens ressursgrunnlag

- §12-5. Nr. 6 - Bruk og vern av sjø og vassdrag med tilhørende strandsoner
- v Bruk og vern av sjø og vassdrag med tilhørende strandsoner
- §12-6 - Hensynssoner
- N140 Frisikt
 - H370 Ras- og skredfare
 - H370 Høyspenningsanlegg (inkl høyspentkabler)
 - H560 Bevaring naturmiljø
 - H570 Bevaring kulturmiljø
 - H720 Båndlegging etter lov om naturvern
 - H730 Båndlegging etter lov om kulturminner
- §12-7 - Bestemmelseområder
- (#A) (#R) Midlertidige anleggsområder (#A) og riggområder (#R)

- Linjesymbol**
- RpGrense
 - RpFormålGrense
 - RpUtvidByggAnleggGrense
 - RpBestemmelseGrense
 - Bebyggelse som forutsettes fjernet
 - Regulert senterlinje
 - Frisiklinje
 - Bru
 - RpSikringGrense
 - RpFareGrense
 - RpAngittHensynGrense
 - RpBåndleggingGrense
- Punktsymboler**
- Avkjørsel - både inn og utkjøring
 - Stenging av avkjørsel

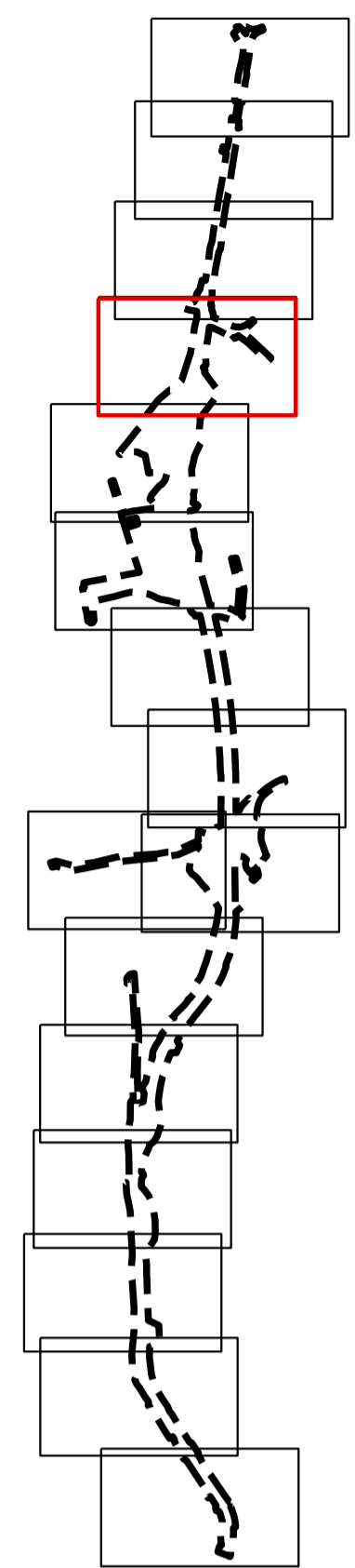


Revisjon	Dato	Saksnr.	Signatur
Justert etter offentlig ettersyn	22.06.20		LD

Detaljregulering for Fv. 717 Sund-Bradden		PlanID:	Saksnr.
		50542020003	
		Kartgrunnlag: FKB	
		Kartreferanse: EUREF89, NTM9	
		Høydegrunnlag: NN2000	

Saksbehandling i følge plan- og bygningsloven		Dato	Saksnr.	Signatur
Dato for oppstartsmøte	10.10.19	20200949		
Kunngjøring oppstart av reguleringsplanarbeid	20.12.20	20200949	tonham	
Periode for høring og offentlig ettersyn	16.04.20 - 29.05.20	20200949	tonham	
Vedtatt Indre Fosen kommune	10.09.2020	2019/7884	Tone Wikstrøm	

	Dato:	Utarbeidet av:	Tegningsnummer:
	15.04.20	Vianova Trondheim AS	RP03
	Saksnummer 20200949	Saksbehandler tonham	

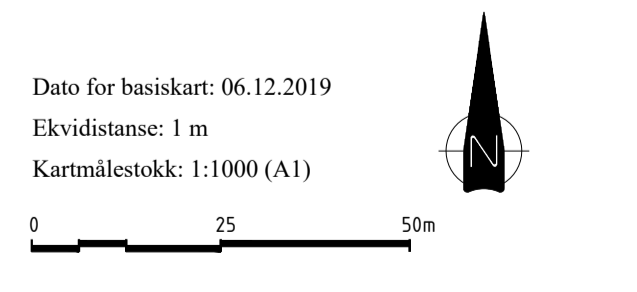


Tegnforklaring

- Reguleringsplan PBL 2008**
- §12-5. Nr. 1 - Bebyggelse og anlegg
- BN Næringsbebyggelse
 - SV Veg
 - SF Fortau
 - SGS Gang-/sykkelveg
 - SVG Annen veggrunn - grentareal
 - SH Holdeplass/plattform
 - SPA Parkering
- §12-5. Nr. 2 - Samferdselsanlegg og teknisk infrastruktur
- §12-5. Nr. 5 - Landbruks-, natur- og friluftsmål samt reindrift
- LNFR areal for nødvendige tiltak for landbruk og reindrift og gårdstilknyttet næringsvirksomhet basert på gårdens ressursgrunnlag

- §12-5. Nr. 6 - Bruk og vern av sjø og vassdrag med tilhørende strandsoner
- v Bruk og vern av sjø og vassdrag med tilhørende strandsoner
- §12-6 - Hensynssoner
- N140 Frisikt
 - H370 Ras- og skredfare
 - H370 Høy spenningsanlegg (inkl høyspentkabler)
 - H560 Bevaring naturmiljø
 - H570 Bevaring kulturmiljø
 - H720 Båndlegging etter lov om naturvern
 - H730 Båndlegging etter lov om kulturminner
- §12-7 - Bestemmelsesområder
- (#A) (#R) Midlertidige anleggsområder (#A) og riggområder (#R)

- Linjesymbol**
- RpGrense
 - RpFormålGrense
 - RpTilleggBygningGrense
 - RpBestemmelsesGrense
 - Bebyggelse som fortsettes fjernet
 - Regulert senterlinje
 - Friskiklinje
 - Bru
 - RpSikringGrense
 - RpFareGrense
 - RpAngittHensynGrense
 - RpBåndleggingGrense
- Punktsymboler**
- Avkjørsel - både inn og utkjørsling
 - Stenging av avkjørsel



Revisjon	Dato	Saksnr.	Signatur
Justert etter offentlig ettersyn	22.06.20		I.D.

Detaljregulering for Fv. 717 Sund-Bradden		PlanID:	5054202003
		Kartgrunnlag:	FKB
		Kartreferanse:	EUREF89, NTM9
		Høydegrunnlag:	NN2000

Saksbehandling i følge plan- og bygningsloven	Dato	Saksnr.	Signatur
Dato for oppstartsmøte	10.10.19	20200949	
Kunngjøring oppstart av reguleringsplanarbeid	20.12.20	20200949	tonham
Periode for høring og offentlig ettersyn	16.04.20 - 29.05.20	20200949	tonham
Vedtatt Indre Fosen kommune	10.09.2020	2019/7884	Tone Wikstrøm

Indre Fosen kommune	Trøndelag fylkeskommune	Dato: 15.04.20 Saksnummer: 20200949	Utarbeidet av: Vianova Trondheim AS Saksbehandler: tonham	Tegningsnummer: RP04
---------------------	-------------------------	--	--	----------------------



Tegnforklaring

Reguleringsplan PBL 2008

§12-5. Nr. 1 - Bebyggelse og anlegg

- BN Næringsbebyggelse
- SV Veg
- SF Fortau
- SGS Gang-/sykkelveg
- SVG Annen veggrunn - grenstareal
- SH Holdeplass/plattform
- SPA Parkering

§12-5. Nr. 2 - Samferdselsanlegg og teknisk infrastruktur

- L LNFR areal for nødvendige tiltak for landbruk og reindrift og gårdstilknyttet næringsvirksomhet basert på gårdens ressursgrunnlag

§12-5. Nr. 5 - Landbruks-, natur- og friluftsmål samt reindrift

§12-5. Nr. 6 - Bruk og vern av sjø og vassdrag med tilhørende strandsoner

- v Bruk og vern av sjø og vassdrag med tilhørende strandsoner

§12-6 - Hensynssoner

- N140 Frisikt
- H370 Ras- og skredfare
- H370 Høyspenningsanlegg (inkl høyspentkabler)
- H560 Bevaring naturmiljø
- H570 Bevaring kulturmiljø
- H720 Båndlegging etter lov om naturvern
- H730 Båndlegging etter lov om kulturminner

§12-7 - Bestemmelsesområder

- (#A) Midlertidige anleggsområder (#A) og riggområder (#R)

Linjesymbol

- RpGrense
- RpFormålGrense
- PunktIdByggAnleggGrense
- RpBestemmelseGrense
- Bebyggelse som fortsettes fjernet
- Regulert senterlinje
- Frisiklinje
- Bru
- RpSikringGrense
- RpFareGrense
- RpAngittHensynGrense
- RpBåndleggingGrense

Punktsymboler

- Avkjørsel - både inn og utkjøring
- Stenging av avkjørsel

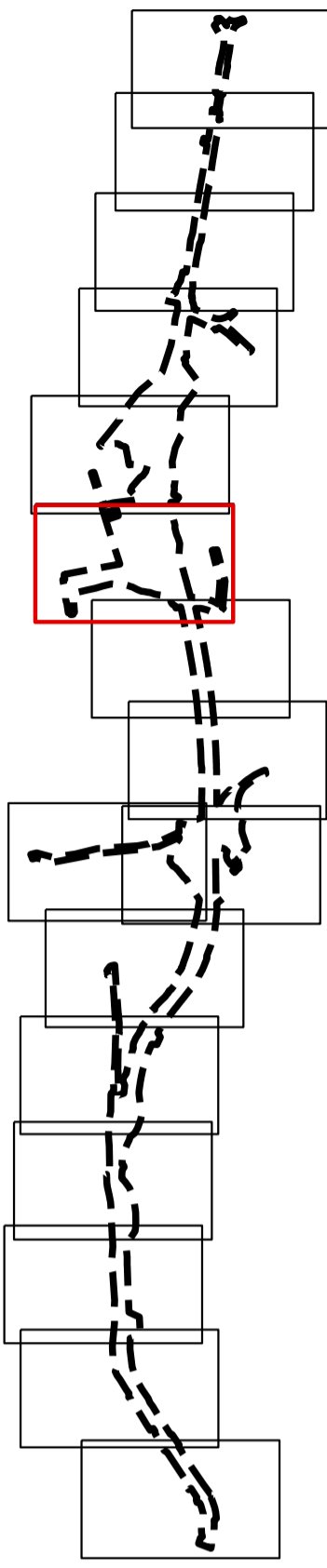
Dato for basiskart: 06.12.2019
 Ekvivalens: 1 m
 Kartmålestokk: 1:1000 (A1)

Revisjon	Dato	Saksnr.	Signatur
Justert etter offentlig ettersyn	22.06.20		LD

Detaljregulering for Fv. 717 Sund-Bradden		PlanID:	5054202003
		Kartgrunnlag:	FKB
		Kartreferanse:	EUREF89, NTM9
		Høydegrunnlag:	NN2000

Saksbehandling i følge plan- og bygningsloven		Dato	Saksnr.	Signatur
Dato for oppstartsmøte	10.10.19	20200949		
Kunngjøring oppstart av reguleringsplanarbeid	20.12.20	20200949	tonham	
Periode for høring og offentlig ettersyn	16.04.20 - 29.05.20	20200949	tonham	
Vedtatt Indre Fosen kommune	10.09.2020	2019/7884	Tone Wikstrøm	

	Dato:	Utarbeidet av:	Tegningsnummer:
	15.04.20	Vianova Trondheim AS	RP05
	Saksnummer 20200949	Saksbehandler tonham	



Tegnforklaring

Reguleringsplan PBL 2008

§12-5. Nr. 1 - Bebyggelse og anlegg

- BN Næringsbebyggelse
- SV Veg
- SF Fortau
- SGS Gang-/sykkelveg
- SVG Annen veggrunn - grentareal
- SH Holdeplass/plattform
- SPA Parkering

§12-5. Nr. 2 - Samferdselsanlegg og teknisk infrastruktur

- L LNFR areal for nødvendige tiltak for landbruk og reindrift

§12-5. Nr. 5 - Landbruks-, natur- og friluftsmiljø samt reindrift

§12-5. Nr. 6 - Bruk og vern av sjø og vassdrag med tilhørende strandsoner

§12-6 - Hensynsoner

- Friskt
- Ras- og skredfare
- Høyspenningsanlegg (inkl høyspentkabler)
- Bevaring naturmiljø
- Bevaring kulturmiljø
- Båndlegging etter lov om naturvern
- Båndlegging etter lov om kulturminner

§12-7 - Bestemmelsesområder

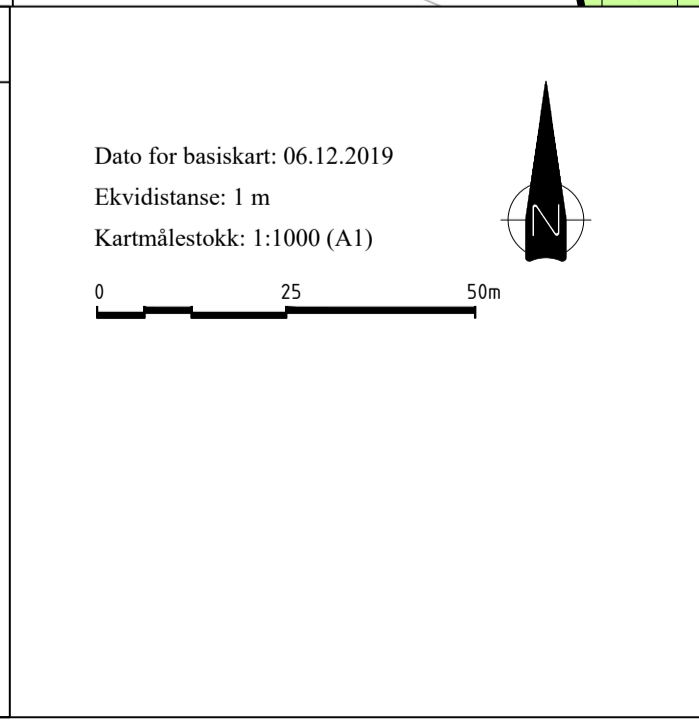
- Midlertidige anleggsområder (#A) og riggområder (#R)

Linjesymbol

- RpGrense
- RpFormålGrense
- RpTilf/ByggAnleggGrense
- RpBestemmelseGrense
- Bebyggelse som fortsettes fjernet
- Regulert senterlinje
- Friskitlinje
- Bru
- RpSikringGrense
- RpFareGrense
- RpAngittHensynGrense
- RpBåndleggingGrense

Punktsymboler

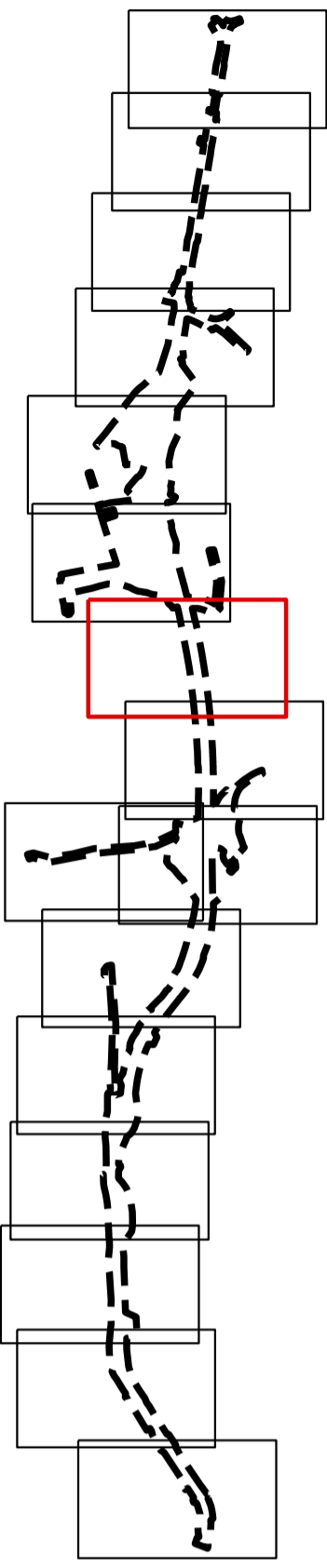
- Avkjørsel - både inn og utkjørsel
- Stenging av avkjørsel



Revisjon	Dato	Saksnr.	Signatur
Justert etter offentlig ettersyn	22.06.20		I.D

Detailregulering for Fv. 717 Sund-Bradden		PlanID:	5054202003	
		Kartgrunnlag:	FKB	
		Kartreferanse:	EUREF89, NTM9	
		Høydegrunnlag:	NN2000	
Saksbehandling i følge plan- og bygningsloven		Dato	Saksnr.	Signatur
Dato for oppstartsmøte	10.10.19	20200949		
Kunngjøring oppstart av reguleringsplanarbeid	20.12.20	20200949	tonham	
Periode for høring og offentlig ettersyn	16.04.20 - 29.05.20	20200949	tonham	
Vedtatt Indre Fosen kommune	10.09.2020	2019/7884	Tone Wikstrøm	

Dato:	15.04.20	Utarbeidet av:	Vianova Trondheim AS	Tegningsnummer:	RP06
Saksnummer:	20200949	Saksbehandler:	tonham		

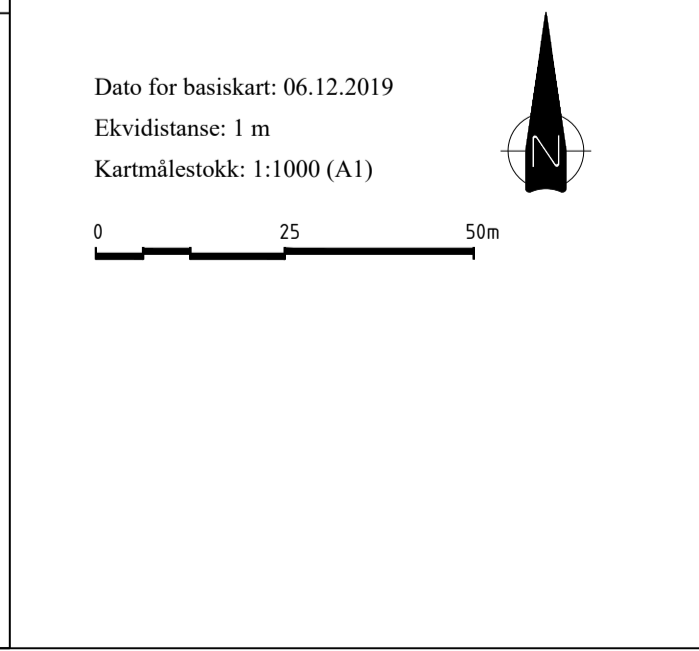


Tegnforklaring

- Reguleringsplan PBL 2008**
- §12-5. Nr. 1 - Bebyggelse og anlegg
- BN Næringsbebyggelse
- §12-5. Nr. 2 - Samferdselsanlegg og teknisk infrastruktur
- SV Veg
 - SF Fortau
 - SGS Gang-/sykkelveg
 - SVG Annen veggrunn - grenserealt
 - SH Holdeplass/plattform
 - SPA Parkering
- §12-5. Nr. 5 - Landbruks-, natur- og friluftsmål samt reindrift
- L LNFR areal for nødvendige tiltak for landbruk og reindrift og gårdstilknyttet næringsvirksomhet basert på gårdens ressursgrunnlag

- §12-5. Nr. 6 - Bruk og vern av sjø og vassdrag med tilhørende strandsoner
- v Bruk og vern av sjø og vassdrag med tilhørende strandsoner
- §12-6 - Hensynssoner
- N140 Frisikt
 - H310 Ras- og skredfare
 - H320 Høyspenningsanlegg (inkl høyspentkabler)
 - H350 Bevaring naturmiljø
 - H370 Bevaring kulturmiljø
 - H420 Båndlegging etter lov om naturvern
 - H430 Båndlegging etter lov om kulturminner
- §12-7 - Bestemmelsesområder
- (#A) (#R) Midlertidige anleggsområder (#A) og riggområder (#R)

- Linjesymbol**
- RpGrense
 - RpFormålGrense
 - RpUtdelingGrense
 - RpBestemmelseGrense
 - Byggingrens som forutsettes fjernet
 - Regulert senterlinje
 - Frisiklinje
 - Bru
 - RpSikringGrense
 - RpFareGrense
 - RpAngittHensynGrense
 - RpBåndleggingGrense
- Punktsymboler**
- Avkjørsel - både inn og utkjørsel
 - Stenging av avkjørsel

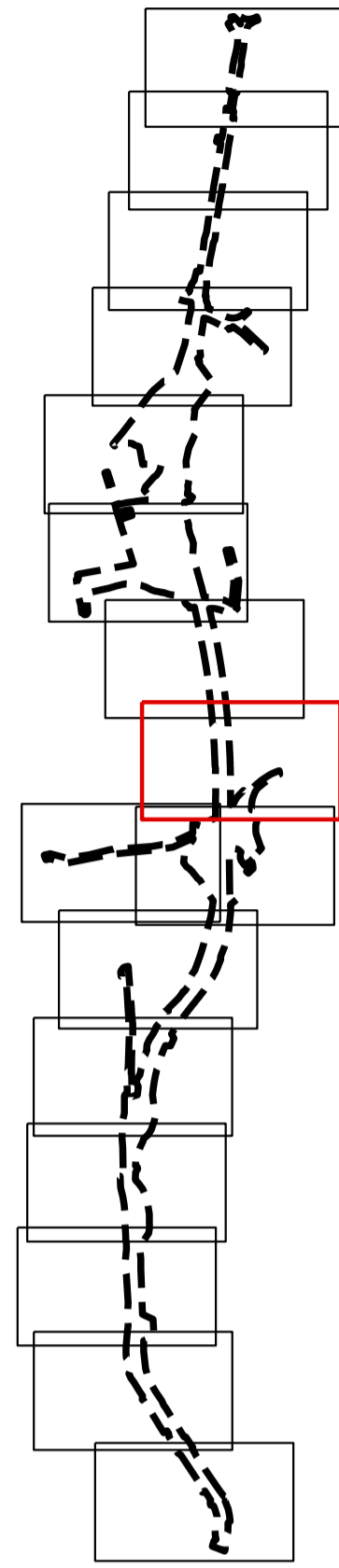


Revisjon	Dato	Saksnr.	Signatur
Justert etter offentlig ettersyn	22.06.20		LD

Detailregulering for Fv. 717 Sund-Bradden		PlanID:	Saksnr.
		5054202003	
		Kartgrunnlag:	FKB
		Kartreferanse:	EUREF89, NTM9
		Høydegrunnlag:	NN2000

Saksbehandling i følge plan- og bygningsloven		Dato	Saksnr.	Signatur
Dato for oppstartsmøte	10.10.19	20200949		
Kunngjøring oppstart av reguleringsplanarbeid	20.12.20	20200949	tonham	
Periode for høring og offentlig ettersyn	16.04.20 - 29.05.20	20200949	tonham	
Vedtak Indre Fosen kommune	10.09.2020	2019/7884	Tone Wikstrøm	

	Dato:	Utarbeidet av:	Tegningsnummer:
	15.04.20	Vianova Trondheim AS	RP07
	Saksnummer 20200949	Saksbehandler tonham	

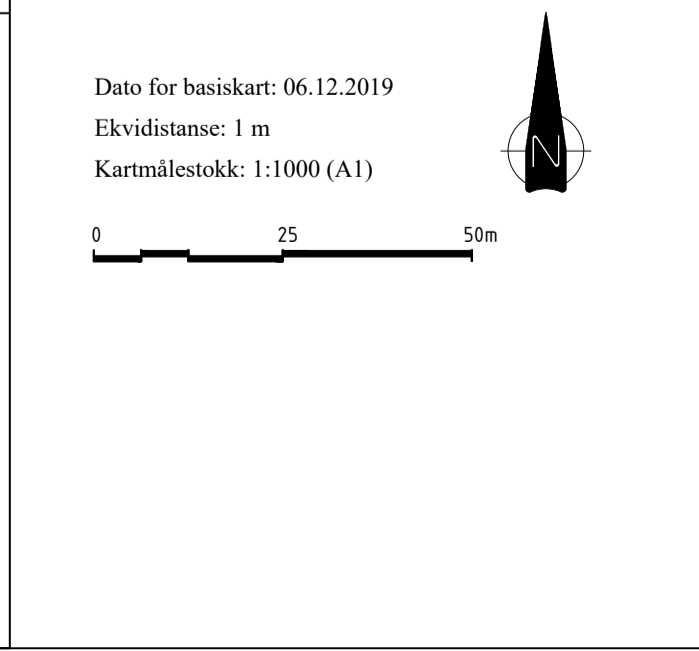


Tegnforklaring

- Reguleringsplan PBL 2008**
- §12-5. Nr. 1 - Bebyggelse og anlegg
- BN Næringsbebyggelse
 - SV Veg
 - SF Fortau
 - SGS Gang-/sykkelveg
 - SVG Annen veggrunn - grenstareal
 - SH Holdeplass/plattform
 - SPA Parkering
- §12-5. Nr. 2 - Samferdselsanlegg og teknisk infrastruktur
- SV Veg
 - SF Fortau
 - SGS Gang-/sykkelveg
 - SVG Annen veggrunn - grenstareal
 - SH Holdeplass/plattform
 - SPA Parkering
- §12-5. Nr. 5 - Landbruks-, natur- og friluftsmål samt reindrift
- LNFR areal for nødvendige tiltak for landbruk og reindrift og gårdstilknyttet næringsvirksomhet basert på gårdens ressursgrunnlag

- §12-5. Nr. 6 - Bruk og vern av sjø og vassdrag med tilhørende strandsoner
- v Bruk og vern av sjø og vassdrag med tilhørende strandsoner
- §12-6 - Hensynssoner
- N140 Frisikt
 - H370 Ras- og skredfare
 - H370 Høyspeningsanlegg (inkl høyspentkabler)
 - H560 Bevaring naturmiljø
 - H570 Bevaring kulturmiljø
 - H720 Båndlegging etter lov om naturvern
 - H730 Båndlegging etter lov om kulturminner
- §12-7 - Bestemmelsesområder
- (#A) (#R) Midlertidige anleggsområder (#A) og riggområder (#R)

- Linjesymbol**
- RpGrense
 - RpFormålGrense
 - PlanId/ByggAnleggGrense
 - RpBestemmelsesGrense
 - Bebyggelse som forutsettes fjernet
 - Regulert senterlinje
 - Frisiklinje
 - Bru
 - RpSikringGrense
 - RpFareGrense
 - RpAngittHensynGrense
 - RpBåndleggingGrense
- Punktsymboler**
- Avkjørsel - både inn og utkjøring
 - Stenging av avkjørsel

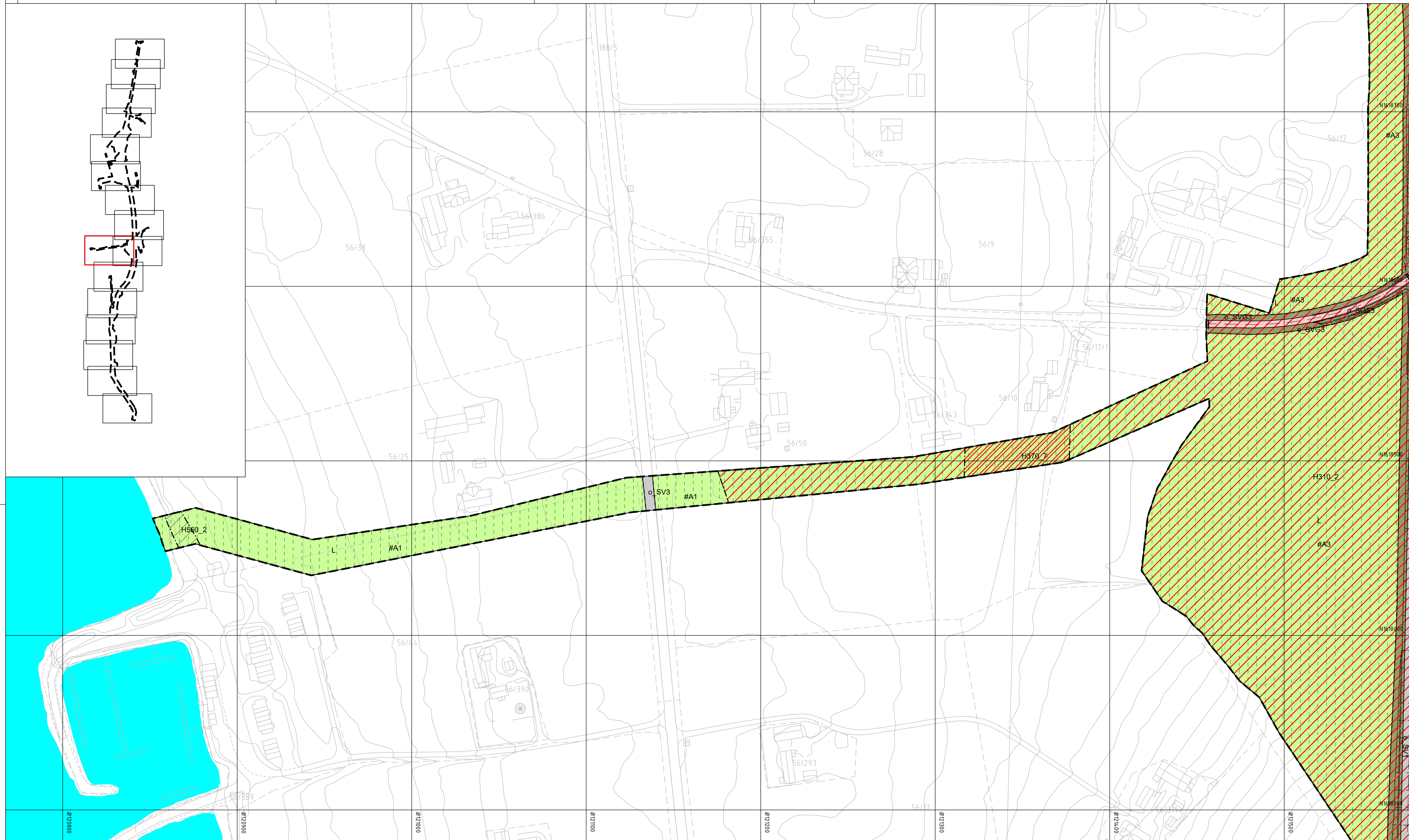
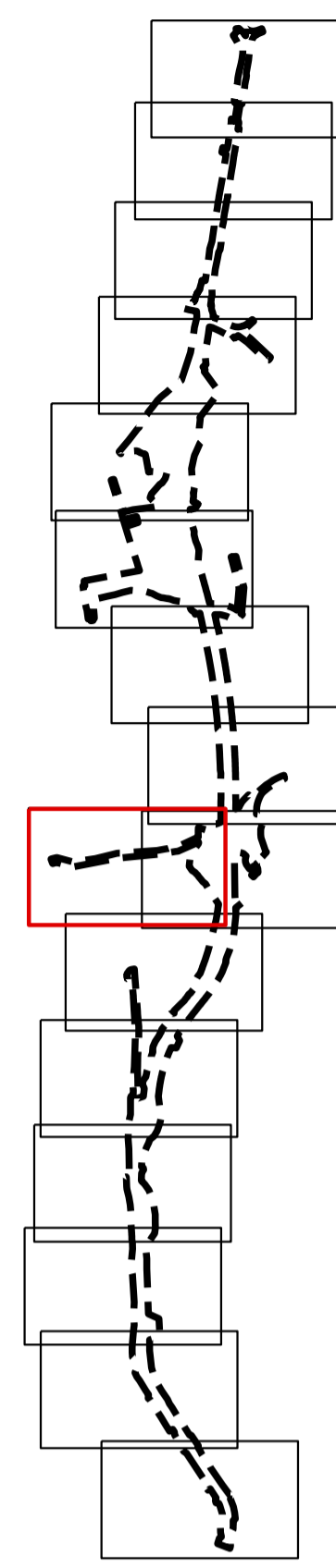


Revisjon	Dato	Saksnr.	Signatur
Justert etter offentlig ettersyn	22.06.20		LD

Detaljregulering for Fv. 717 Sund-Bradden		PlanID:	5054202003
		Kartgrunnlag:	FKB
		Kartreferanse:	EUREF89, NTM9
		Høydegrunnlag:	NN2000

Saksbehandling i følge plan- og bygningsloven		Dato	Saksnr.	Signatur
Dato for oppstartsmøte	10.10.19	20200949		
Kunngjøring oppstart av reguleringsplanarbeid	20.12.20	20200949	tonham	
Periode for høring og offentlig ettersyn	16.04.20 - 29.05.20	20200949	tonham	
Vedtatt Indre Fosen kommune	10.09.2020	2019/7884	Tone Wikstrøm	

Dato:	Utarbeidet av:	Tegningsnummer:
15.04.20	Vianova Trondheim AS	RP08
Saksnummer:	Saksbehandler:	
20200949	tonham	



Tegnforklaring

Reguleringsplan PBL 2008

§12-5. Nr. 1 - Bebyggelse og anlegg

BN Næringsbebyggelse

§12-5. Nr. 2 - Samferdselsanlegg og teknisk infrastruktur

SV Veg

SF Fortau

SGS Gang-/sykkelveg

SVG Annen veggrunn - grenteareal

SH Holdeplass/plattform

SPA Parkering

§12-5. Nr. 5 - Landbruks-, natur- og friluftsmål samt reindrift

L NFR areal for nødvendige tiltak for landbruk og reindrift og gårdstilknyttet næringsvirksomhet basert på gårdens ressursgrunnlag

§12-5. Nr. 6 - Bruk og vern av sjø og vassdrag med tilhørende strandsoner

v Bruk og vern av sjø og vassdrag med tilhørende strandsoner

§12-6 - Hensynssoner

Friskilt

Ras- og skredfare

Høyspentlinje (inkl høyspentkabler)

Bevaring naturmiljø

Bevaring kulturmiljø

Båndlegging etter lov om naturvern

Båndlegging etter lov om kulturminner

§12-7 - Bestemmelsesområder

Midlertidige anleggsområder (#A) og riggområder (#R)

Linjesymbol

RpGrense

RpFormålGrense

RpKild/byggkleggGrense

RpBestemmelseGrense

Bebyggelse som forsettes fjernet

Regulert senterlinje

Friskiltlinje

Bru

RpSikringGrense

RpFareGrense

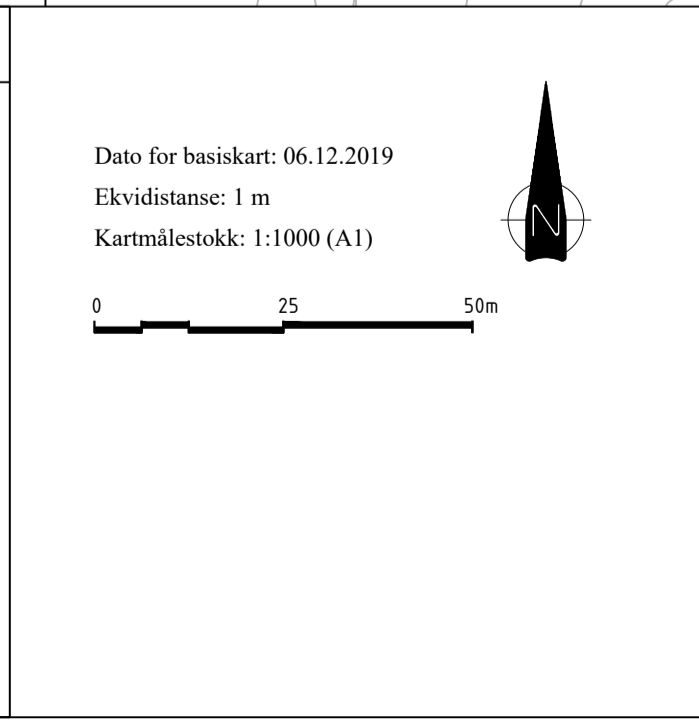
RpAngittHensynGrense

RpBåndleggingGrense

Punktsymboler

Avkjørsel - både inn og utkjørsel

Stenging av avkjørsel



Revisjon	Dato	Saksnr.	Signatur
Justert etter offentlig ettersyn	22.06.20		L.D

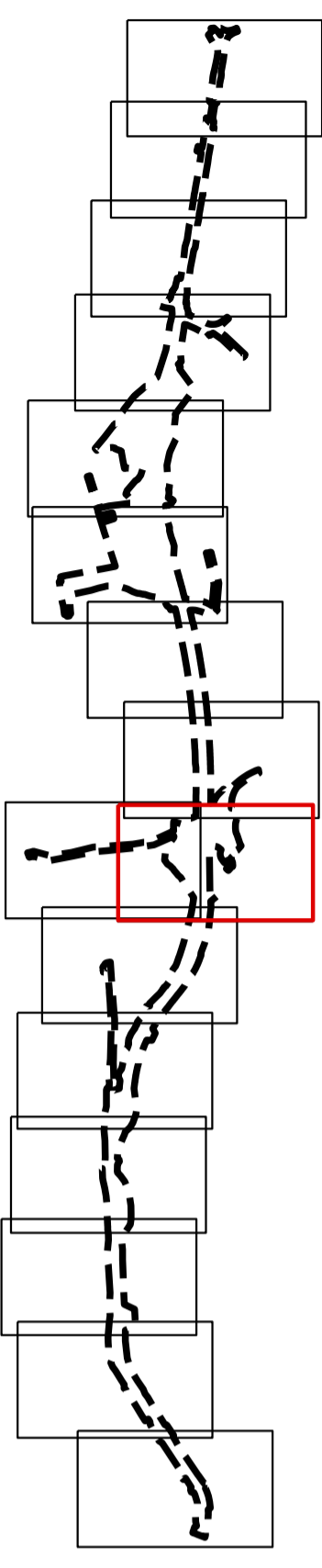
Detaljregulering for Fv. 717 Sund-Bradden

Dato for oppstartsmøte	Dato	Saksnr.	Signatur
Kunngjøring oppstart av reguleringsplanarbeid	20.12.20	20200949	tonham
Periode for høring og offentlig ettersyn	16.04.20 - 29.05.20	20200949	tonham
Vedtatt Indre Fosen kommune	10.09.2020	2019/7884	Tone Wikstrøm

Dato	Utarbeidet av	Tegningsnummer
15.04.20	Vianova Trondheim AS	RP09
Saknummer 20200949	Saksbehandler tonham	

Indre Fosen kommune

Trøndelag fylkeskommune

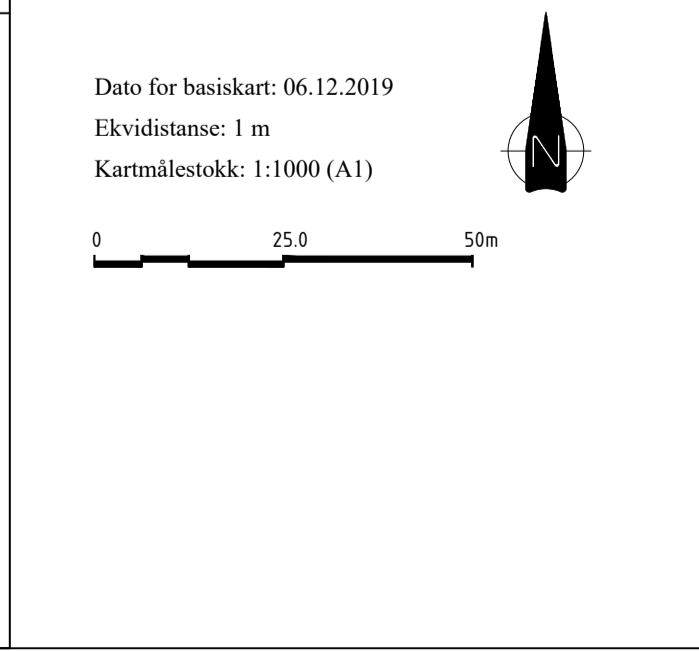


Tegnforklaring

- Reguleringsplan PBL 2008**
- §12-5. Nr. 1 - Bebyggelse og anlegg
- BN Næringsbebyggelse
 - SV Veg
 - SF Fortau
 - SGS Gang-/sykkelveg
 - SVG Annen veggrunn - grenstareal
 - SH Holdeplass/plattform
 - SPA Parkering
- §12-5. Nr. 2 - Samferdselsanlegg og teknisk infrastruktur
- SV Veg
 - SF Fortau
 - SGS Gang-/sykkelveg
 - SVG Annen veggrunn - grenstareal
 - SH Holdeplass/plattform
 - SPA Parkering
- §12-5. Nr. 5 - Landbruks-, natur- og friluftsmål samt reindrift
- L LNFR areal for nødvendige tiltak for landbruk og reindrift og gårdstilknyttet næringsvirksomhet basert på gårdens ressursgrunnlag

- §12-5. Nr. 6 - Bruk og vern av sjø og vassdrag med tilhørende strandsoner
- v Bruk og vern av sjø og vassdrag med tilhørende strandsoner
- §12-6 - Hensynssoner
- N140 Frisikt
 - H310 Ras- og skredfare
 - H370 Høyspenningsanlegg (inkl høyspentkabler)
 - H450 Bevaring naturmiljø
 - H4570 Bevaring kulturmiljø
 - H720 Båndlegging etter lov om naturvern
 - H730 Båndlegging etter lov om kulturminner
- §12-7 - Bestemmelsesområder
- (#A) (#R) Midlertidige anleggsområder (#A) og riggområder (#R)

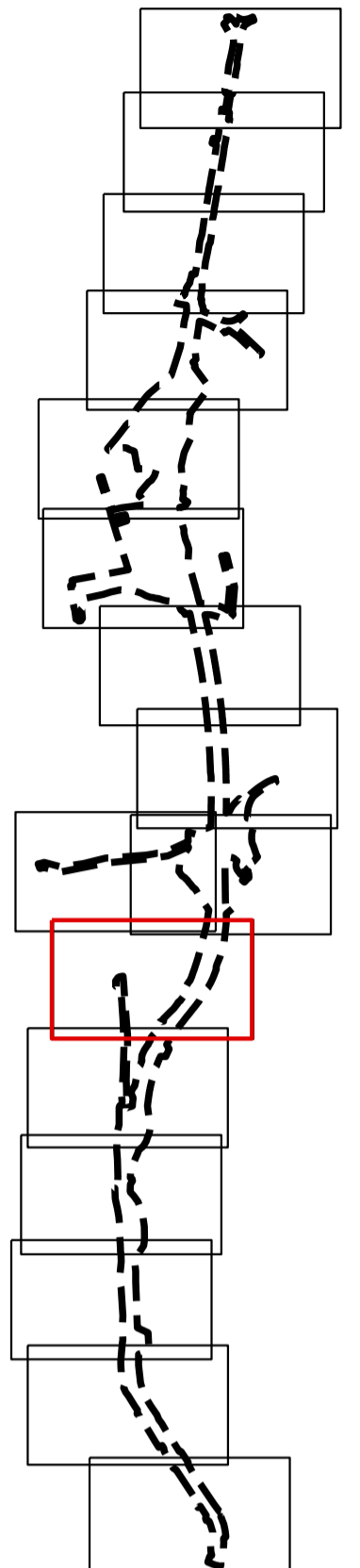
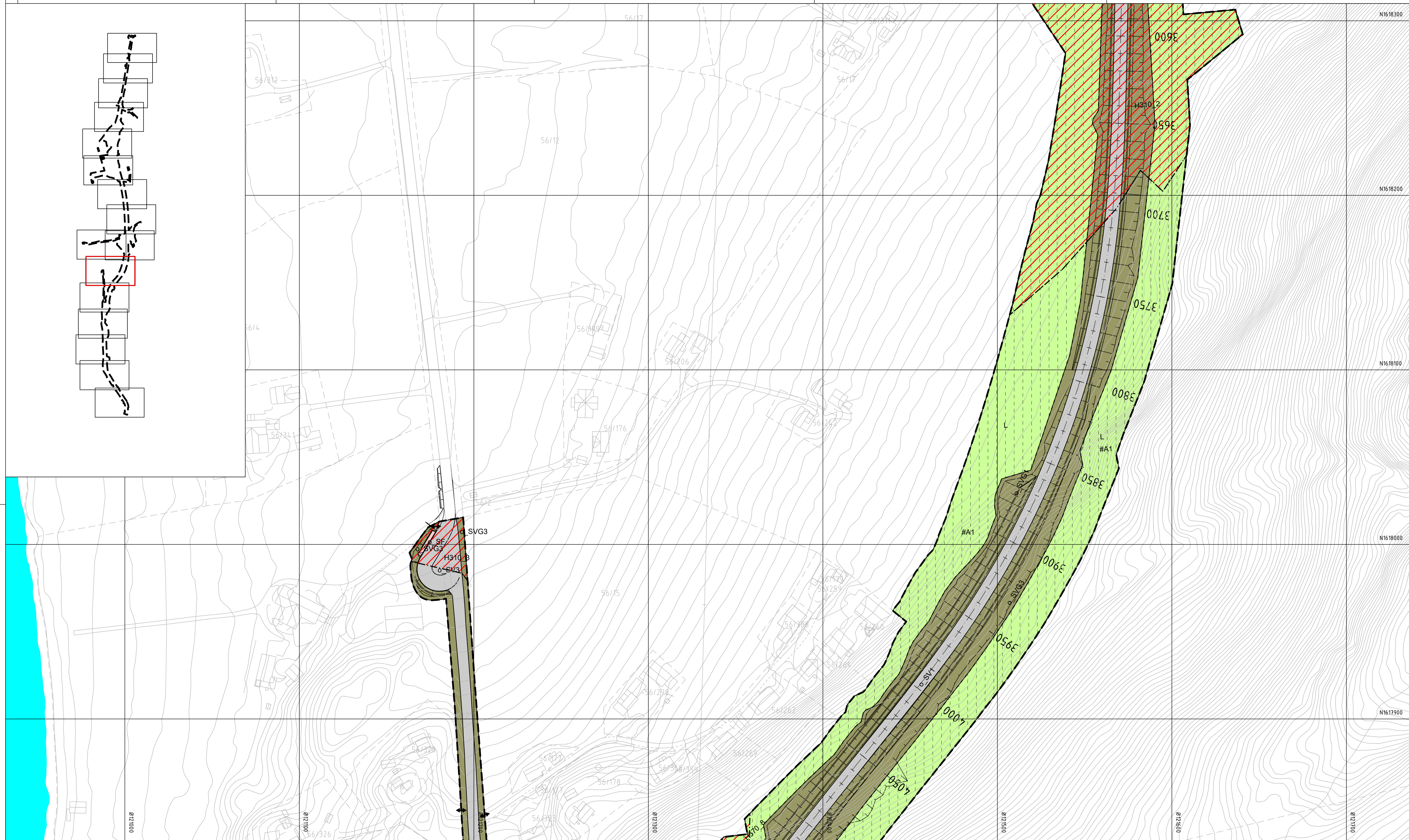
- Linjesymbol**
- RpGrense
 - RpFormålGrense
 - PlanId/ByggAnleggGrense
 - RpBestemmelseGrense
 - Bebyggelse som forutsettes fjernet
 - Regulert senterlinje
 - Frisiklinje
 - Bru
 - RpSikringGrense
 - RpFareGrense
 - RpAngittHensynGrense
 - RpBåndleggingGrense
- Punktsymboler**
- Avkjørsel - både inn og utkjørsel
 - Stenging av avkjørsel



Revisjon	Dato	Saksnr.	Signatur
Justert etter offentlig ettersyn	22.06.20		I.D

Detailregulering for Fv. 717 Sund-Bradden		PlanID:	50542020003
		Kartgrunnlag:	FKB
		Kartreferanse:	EUREF89, NTM9
		Høydegrunnlag:	NN2000
Saksbehandling i følge plan- og bygningsloven			
Dato for oppstartsmøte	Dato	Saksnr.	Signatur
Kunngjøring oppstart av reguleringsplanarbeid	20.12.20	20200949	tonham
Periode for høring og offentlig ettersyn	16.04.20 - 29.05.20	20200949	tonham
Vedtatt Indre Fosen kommune	10.09.2020	2019/7884	Tone Wikstrøm

Dato:	Utarbeidet av:	Tegningsnummer:
15.04.20	Vianova Trondheim AS	RP10
Saksnummer:	Saksbehandler:	
20200949	tonham	



Tegnforklaring

Reguleringsplan PBL 2008

§12-5. Nr. 1 - Bebyggelse og anlegg

BN	Næringsbebyggelse
SV	Veg
SF	Fortau
SGS	Gang-/sykkelveg
SVG	Annen veggrunn - grenstareal
SH	Holdeplass/plattform
SPA	Parkering

§12-5. Nr. 2 - Samferdselsanlegg og teknisk infrastruktur

§12-5. Nr. 5 - Landbruks-, natur- og friluftsmål samt reindrift

L	LNFR areal for nødvendige tiltak for landbruk og reindrift og gårdstilknyttet næringsvirksomhet basert på gårdens ressursgrunnlag
---	---

§12-5. Nr. 6 - Bruk og vern av sjø og vassdrag med tilhørende strandsoner

§12-6 - Hensynssoner

N40	Friskt
H340	Ras- og skredfare
H370	Høyspenningsanlegg (inkl høyspentkabler)
H450	Bevaring naturmiljø
H4570	Bevaring kulturmiljø
H720	Båndlegging etter lov om naturvern
H730	Båndlegging etter lov om kulturminner

§12-7 - Bestemmelsesområder

(#A)	Midlertidige anleggsområder (#A) og riggområder (#R)
------	--

Linjesymbol

—	RpGrense
---	RpFormålGrense
- - - -	Publisk/BygningsanleggGrense
- · - · -	RpBestemmelsesGrense
- · - · -	Bebyggelse som forutsettes fjernet
- · - · -	Regulert senterlinje
- · - · -	Friskitlinje
- · - · -	Bru
- · - · -	RpSikringGrense
- · - · -	RpFareGrense
- · - · -	RpAngittHensynGrense
- · - · -	RpBåndleggingGrense

Punktsymboler

↔	Avkjørsel - både inn og utkjøring
	Stenging av avkjørsel

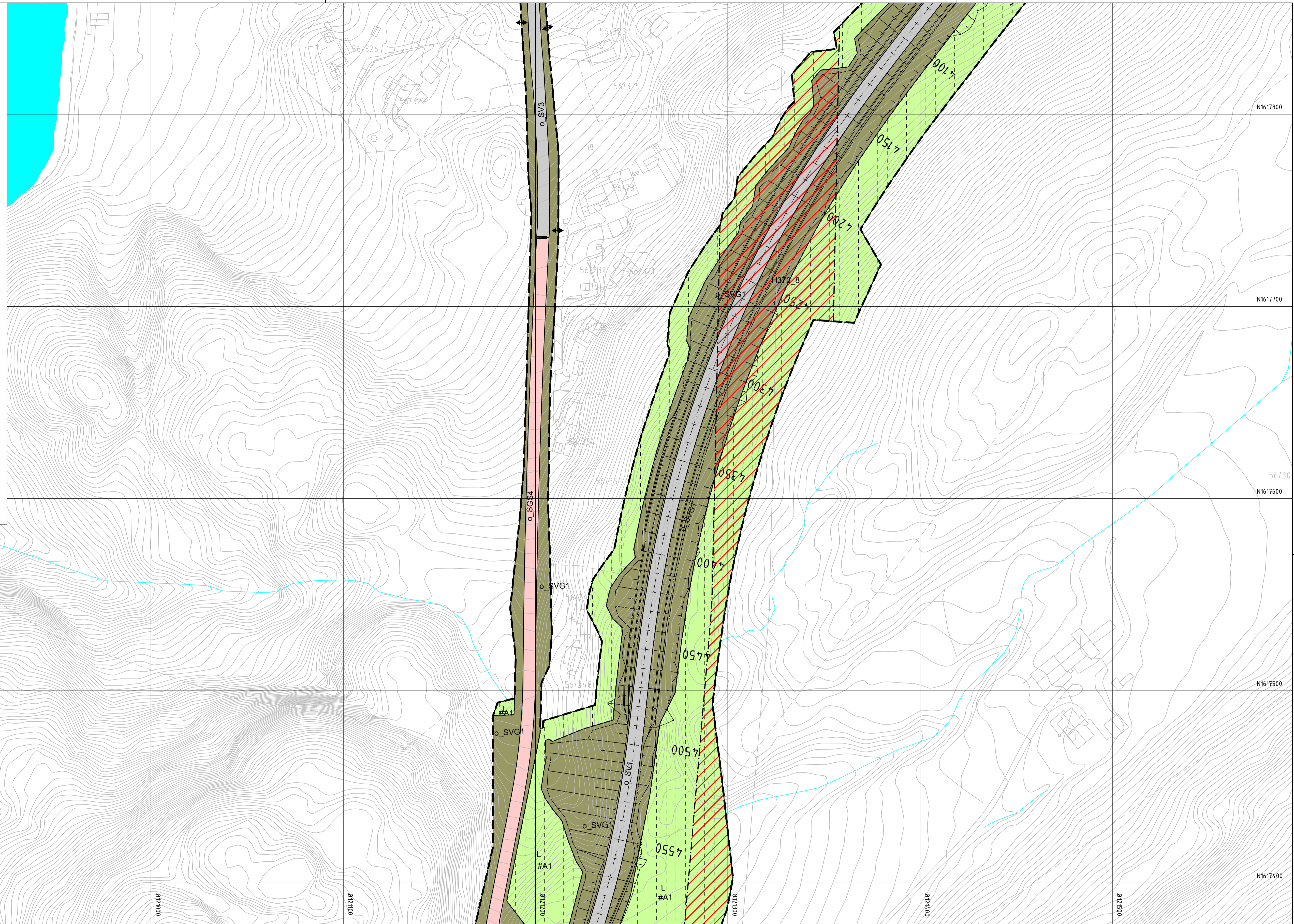
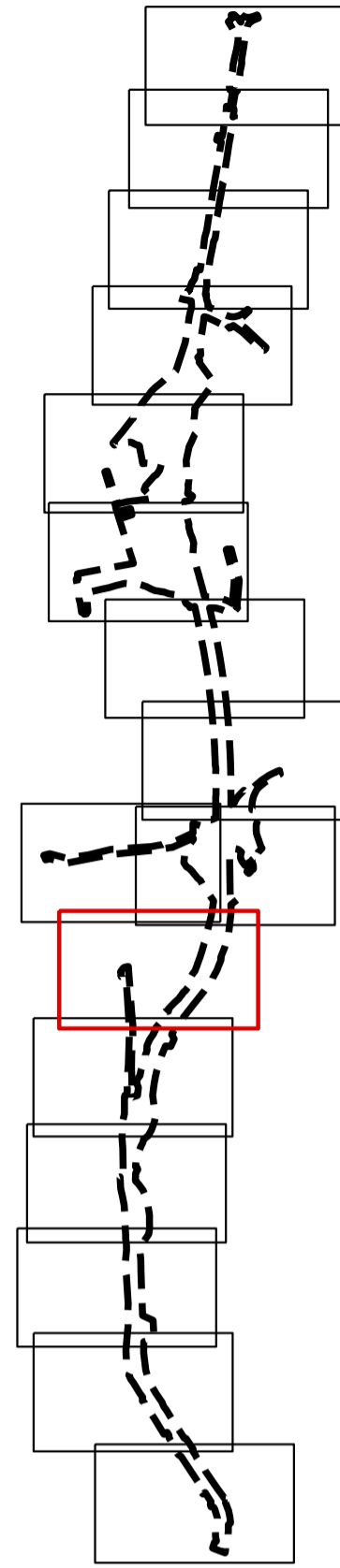
Dato for basiskart: 06.12.2019
 Ekvidistanse: 1 m
 Kartmålestokk: 1:1000 (A1)

Revisjon	Dato	Saksnr.	Signatur
Justert etter offentlig ettersyn	22.06.20		LD

Detaljregulering for Fv. 717 Sund-Bradden		PlanID:	5054202003
		Kartgrunnlag:	FKB
		Kartreferanse:	EUREF89, NTM9
		Høydegrunnlag:	NN2000

Saksbehandling i følge plan- og bygningsloven	Dato	Saksnr.	Signatur
Dato for oppstartsmøte	10.10.19	20200949	
Kunngjøring oppstart av reguleringsplanarbeid	20.12.20	20200949	tonham
Periode for høring og offentlig ettersyn	16.04.20 - 29.05.20	20200949	tonham
Vedtatt Indre Fosen kommune	10.09.2020	2019/7884	Tone Wikstrøm

Dato:	15.04.20	Utarbeidet av:	Vianova Trondheim AS	Tegningsnummer:	RP11
Saksnummer:	20200949	Saksbehandler:	tonham		

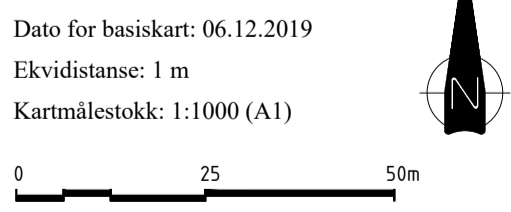


Tegnforklaring

- Reguleringsplan PBL 2008**
- §12-5. Nr. 1 - Bebyggelse og anlegg
- BN Næringsbebyggelse
- §12-5. Nr. 2 - Samferdselsanlegg og teknisk infrastruktur
- SV Veg
 - SF Fortau
 - SGS Gang-/sykkelveg
 - SVG Annen veggrunn - grentareal
 - SH Holdeplass/plattform
 - SPA Parkering
- §12-5. Nr. 5 - Landbruks-, natur- og friluftsmål samt reindrift
- L LNFR areal for nødvendige tiltak for landbruk og reindrift og gårdstilknyttet næringsvirksomhet basert på gårdens ressursgrunnlag

- §12-5. Nr. 6 - Bruk og vern av sjø og vassdrag med tilhørende strandsoner
- v Bruk og vern av sjø og vassdrag med tilhørende strandsoner
- §12-6 - Hensynssoner
- N140 Frisikt
 - H370 Ras- og skredfare
 - H370 Høyspanningsanlegg (inkl høyspentkabler)
 - H560 Bevaring naturmiljø
 - H570 Bevaring kulturmiljø
 - H720 Båndlegging etter lov om naturvern
 - H730 Båndlegging etter lov om kulturminner
- §12-7 - Bestemmelsesområder
- #A Midlertidige anleggsområder (#A) og riggområder (#R)

- Linjesymbol**
- RpGrense
 - RpFormålGrense
 - RpUtdeltByggAnleggGrense
 - RpBestemmelseGrense
 - Bebyggelse som forutsettes fjernet
 - Regulert senterlinje
 - Frisiklinje
 - Bru
 - RpSikringGrense
 - RpFareGrense
 - RpAngittHensynGrense
 - RpBåndleggingGrense
- Punktsymboler**
- Avkjørsel - både inn og utkjørsel
 - Stenging av avkjørsel

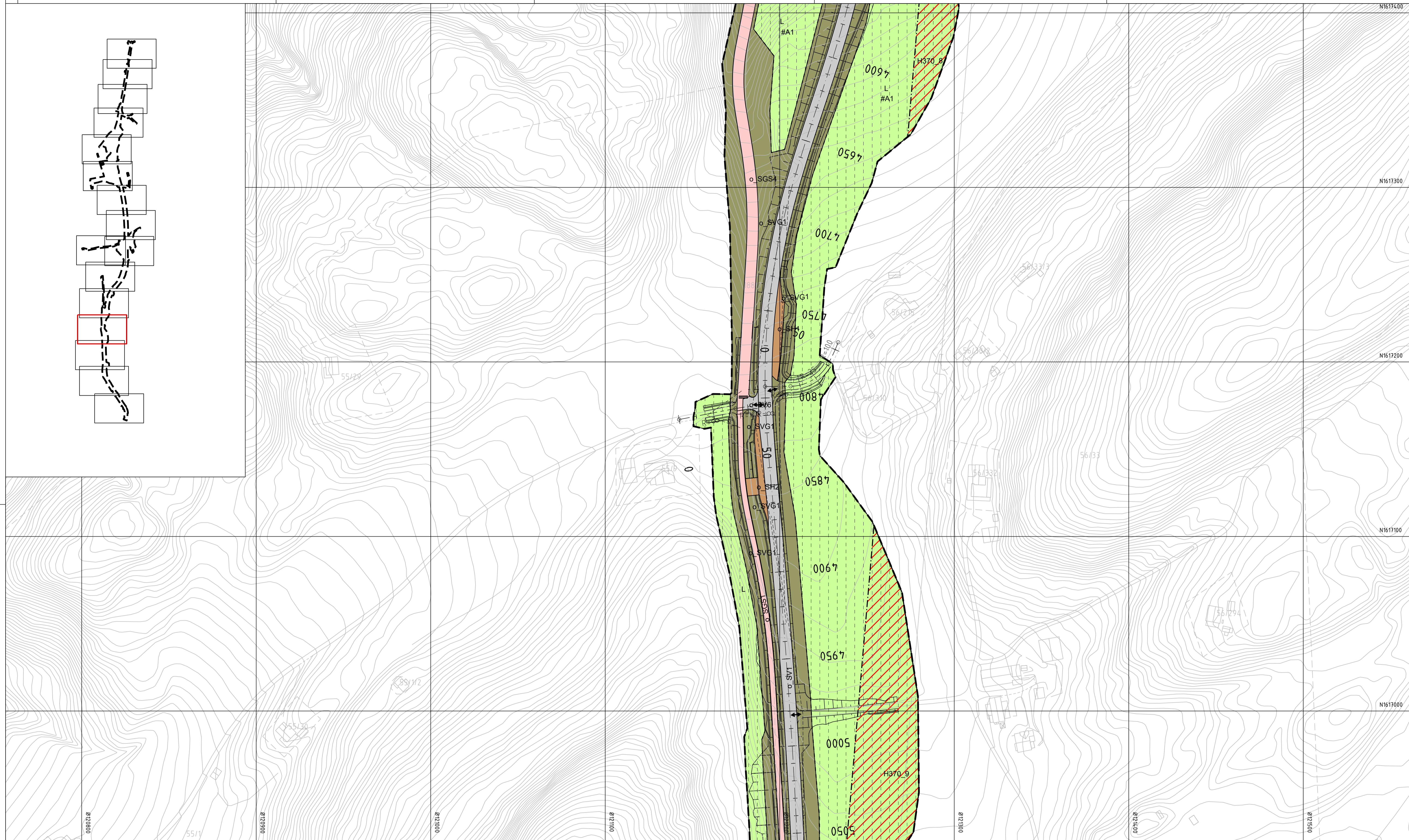
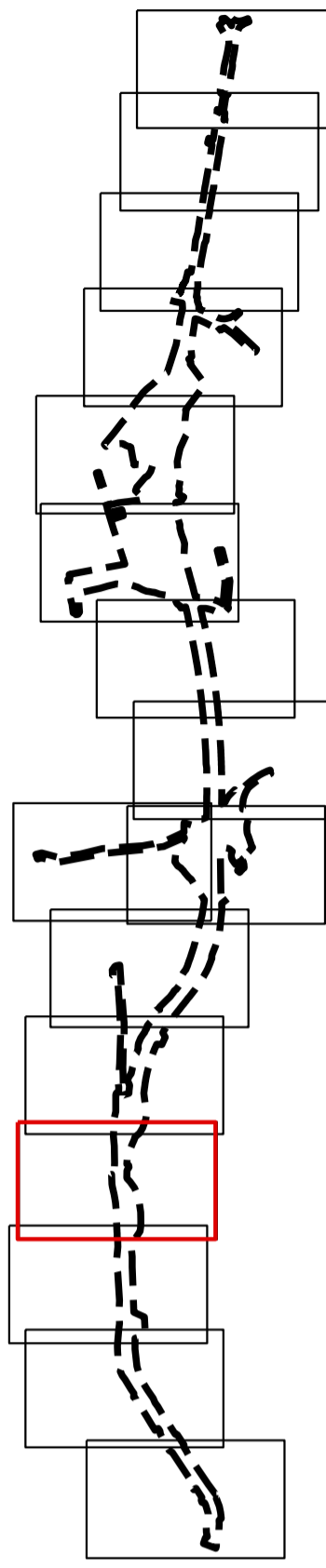


Revisjon	Dato	Saksnr.	Signatur
Justert etter offentlig ettersyn	22.06.20		ID

Detaljregulering for Fv. 717 Sund-Bradden		PlanID:	50542020003
		Kartgrunnlag:	FKB
		Kartreferanse:	EUREF89, NTM9
		Høydegrunnlag:	NN2000

Saksbehandling i følge plan- og bygningsloven		Dato	Saksnr.	Signatur
Dato for oppstartsmøte	10.10.19	20200949		
Kunngjøring oppstart av reguleringsplanarbeid	20.12.20	20200949	tonham	
Periode for høring og offentlig ettersyn	16.04.20 - 29.05.20	20200949	tonham	
Vedtatt Indre Fosen kommune	10.09.2020	2019/7884	Tone Wikstrøm	

Dato:	Utarbeidet av:	Tegningsnummer:
15.04.20	Vianova Trondheim AS	RP12
Saksnummer	Saksbehandler	
20200949	tonham	

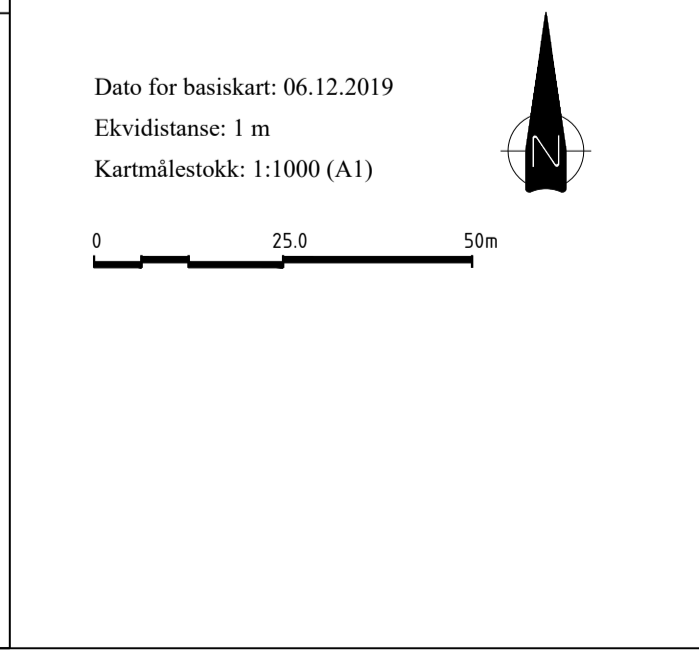


Tegnforklaring

- Reguleringsplan PBL 2008**
- §12-5. Nr. 1 - Bebyggelse og anlegg
- BN Næringsbebyggelse
 - SV Veg
 - SF Fortau
 - SGS Gang-/sykkelveg
 - SVG Annen veggrunn - grøntareal
 - SH Holdeplass/plattform
 - SPA Parkering
- §12-5. Nr. 2 - Samferdselsanlegg og teknisk infrastruktur
- §12-5. Nr. 5 - Landbruks-, natur- og friluftsmål samt reindrift
- L LNFR areal for nødvendige tiltak for landbruk og reindrift og gårdstilknyttet næringsvirksomhet basert på gårdens ressursgrunnlag

- §12-5. Nr. 6 - Bruk og vern av sjø og vassdrag med tilhørende strandsoner
- v Bruk og vern av sjø og vassdrag med tilhørende strandsoner
- §12-6 - Hensynsoner
- N140 Frisikt
 - H370 Ras- og skredfare
 - H370 Høyspeningsanlegg (inkl høyspentkabler)
 - H4560 Bevaring naturmiljø
 - H4570 Bevaring kulturmiljø
 - H720 Båndlegging etter lov om naturvern
 - H730 Båndlegging etter lov om kulturminner
- §12-7 - Bestemmelsesområder
- (#A) (#R) Midlertidige anleggsområder (#A) og riggområder (#R)

- Linjesymbol**
- RpGrense
 - RpFormålGrense
 - RpUtdeltByggAnleggGrense
 - RpBestemmelseGrense
 - Bebyggelse som forutsettes fjernet
 - Regulert senterlinje
 - Frisiklinje
 - Bru
 - RpSikringGrense
 - RpFareGrense
 - RpAngittHensynGrense
 - RpBåndleggingGrense
- Punktsymboler**
- Avkjørsel - både inn og utkjøring
 - Stenging av avkjørsel

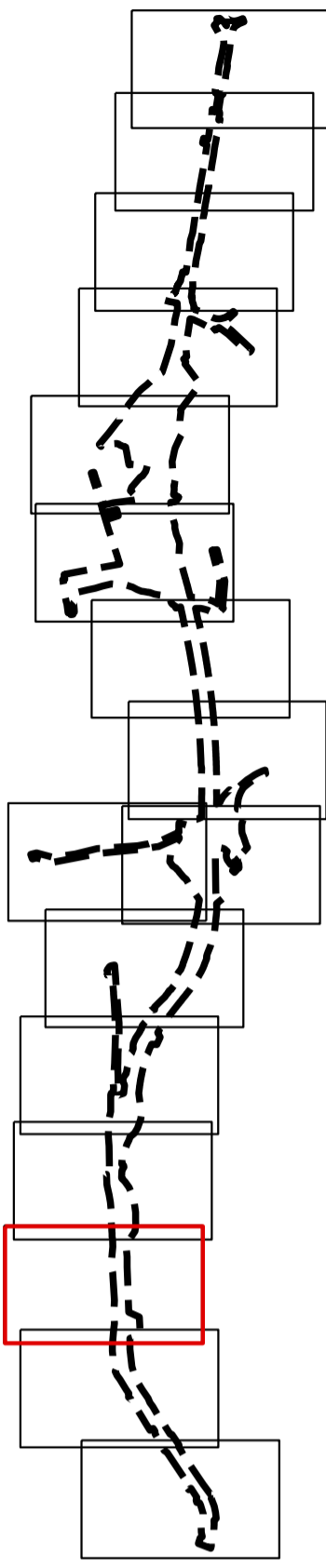
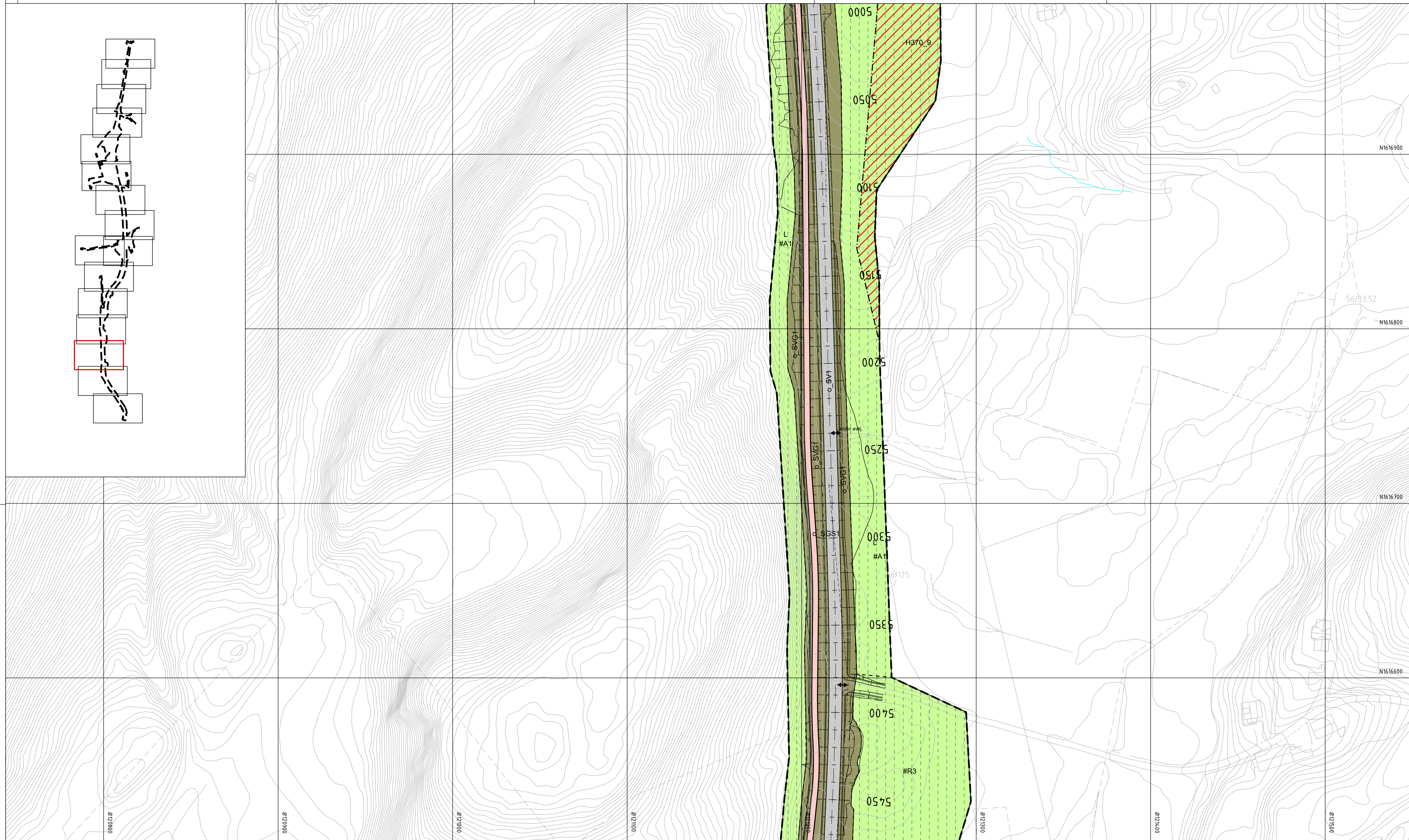


Revisjon	Dato	Saksnr.	Signatur
Justert etter offentlig ettersyn	22.06.20		LD

Detaljregulering for Fv. 717 Sund-Bradden		PlanID:	5054202003
		Kartgrunnlag:	FKB
		Kartreferanse:	EUREF89, NTM9
		Høydegrunnlag:	NN2000

Saksbehandling i følge plan- og bygningsloven	Dato	Saksnr.	Signatur
Dato for oppstartsmøte	10.10.19	20200949	
Kunngjøring oppstart av reguleringsplanarbeid	20.12.20	20200949	tonham
Periode for høring og offentlig ettersyn	16.04.20 - 29.05.20	20200949	tonham
Vedtatt Indre Fosen kommune	10.09.2020	2019/7884	Tone Wikstrøm

Indre Fosen kommune	Trøndelag fylkeskommune	Dato: 15.04.20 Saksnummer: 20200949	Utarbeidet av: Vianova Trondheim AS Saksbehandler: tonham	Tegningsnummer: RP13
---------------------	-------------------------	--	--	----------------------



Tegnforklaring

- Reguleringsplan PBL 2008**
- §12-5. Nr. 1 - Bebyggelse og anlegg
- BN Næringsbebyggelse
- §12-5. Nr. 2 - Samferdselsanlegg og teknisk infrastruktur
- SV Veg
 - SF Fortau
 - SGS Gang-/sykkelveg
 - SVG Annen veggrunn - grenstareal
 - SH Holdeplass/plattform
 - SPA Parkering
- §12-5. Nr. 5 - Landbruks-, natur- og friluftsliv samt reindrift
- L LNFR areal for nødvendige tiltak for landbruk og reindrift og gårdstilknyttet næringsvirksomhet basert på gårdens ressursgrunnlag

- §12-5. Nr. 6 - Bruk og vern av sjø og vassdrag med tilhørende strandsoner
- v Bruk og vern av sjø og vassdrag med tilhørende strandsoner
- §12-6 - Hensynssoner
- Friskt
 - Ras- og skredfare
 - Høyspenningsanlegg (inkl høyspentkabler)
 - Bevaring naturmiljø
 - Bevaring kulturmiljø
 - Båndlegging etter lov om naturvern
 - Båndlegging etter lov om kulturminner
- §12-7 - Bestemmelsesområder
- Midlertidige anleggsområder (#A) og riggområder (#R)

- Linjesymbol**
- RpGrense
 - RpFormålGrense
 - RpUtvidByggAnleggGrense
 - RpBestemmelseGrense
 - Bebyggelse som forutsettes fjernet
 - Regulert senterlinje
 - Friskitlinje
 - Bru
 - RpSikringGrense
 - RpFareGrense
 - RpAngittHensynGrense
 - RpBåndleggingGrense
- Punktsymboler**
- Avkjørsel - både inn og utkjørsel
 - Stenging av avkjørsel

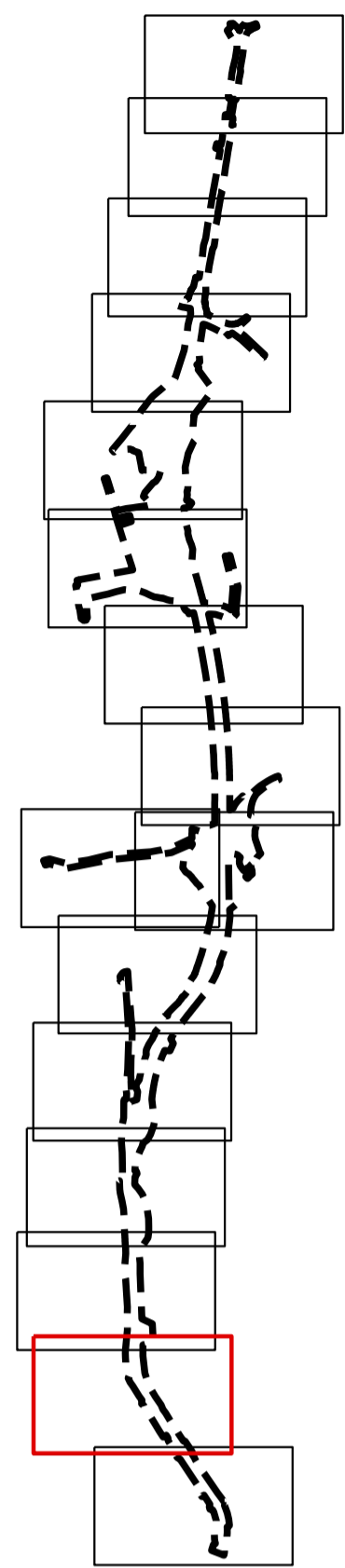
Dato for basiskart: 06.12.2019
 Ekvivalens: 1 m
 Kartmålestokk: 1:1000 (A1)

Revisjon	Dato	Saksnr.	Signatur
Justert etter offentlig ettersyn	22.06.20		L.D

Detailregulering for Fv. 717 Sund-Bradden		PlanID:	50542020003
		Kartgrunnlag:	FKB
		Kartreferanse:	EUREF89, NTM9
		Høydegrunnlag:	NN2000

Saksbehandling i følge plan- og bygningsloven		Dato	Saksnr.	Signatur
Dato for oppstartsmøte	10.10.19	20200949		
Kunngjøring oppstart av reguleringsplanarbeid	20.12.20	20200949	tonham	
Periode for høring og offentlig ettersyn	16.04.20 - 29.05.20	20200949	tonham	
Vedtatt Indre Fosen kommune	10.09.2020	2019/7884	Tone Wikstrøm	

Dato:	Utarbeidet av:	Tegningsnummer:
15.04.20	Vianova Trondheim AS	RP14
Saksnummer: 20200949	Saksbehandler: tonham	

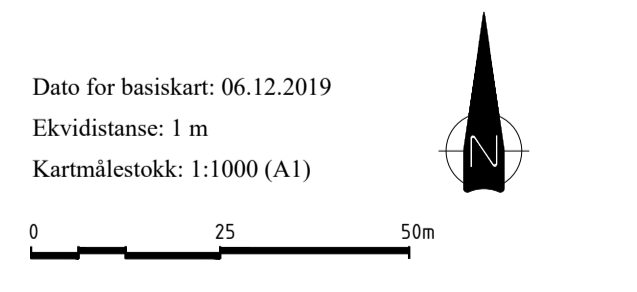


Tegnforklaring

- Reguleringsplan PBL 2008**
- §12-5. Nr. 1 - Bebyggelse og anlegg
- BN Næringsbebyggelse
 - SV Veg
 - SF Fortau
 - SGS Gang-/sykkelveg
 - SVG Annen veggrunn - grøntareal
 - SH Holdeplass/plattform
 - SPA Parkering
- §12-5. Nr. 2 - Samferdselsanlegg og teknisk infrastruktur
- §12-5. Nr. 5 - Landbruks-, natur- og friluftsmål samt reindrift
- LNFR areal for nødvendige tiltak for landbruk og reindrift og gårdstilknyttet næringsvirksomhet basert på gårdens ressursgrunnlag

- §12-5. Nr. 6 - Bruk og vern av sjø og vassdrag med tilhørende strandsoner
- v Bruk og vern av sjø og vassdrag med tilhørende strandsoner
- §12-6 - Hensynssoner
- N40 Frisikt
 - H340 Ras- og skredfare
 - H370 Høy spenningsanlegg (inkl høyspentkabler)
 - H4560 Bevaring naturmiljø
 - H4570 Bevaring kulturmiljø
 - H720 Båndlegging etter lov om naturvern
 - H730 Båndlegging etter lov om kulturminner
- §12-7 - Bestemmelsesområder
- (#A) (#R) Midlertidige anleggsområder (#A) og riggområder (#R)

- Linjesymbol**
- RpGrense
 - RpFormålGrense
 - RpUtvidingsAnleggGrense
 - RpBestemmelsesGrense
 - Bebyggelse som forutsettes fjernet
 - Regulert senterlinje
 - Frisiktilinje
 - Bru
 - RpSikringGrense
 - RpFareGrense
 - RpAngittHensynGrense
 - RpBåndleggingGrense
- Punktsymboler**
- Avkjørsel - både inn og utkjørsel
 - Stenging av avkjørsel

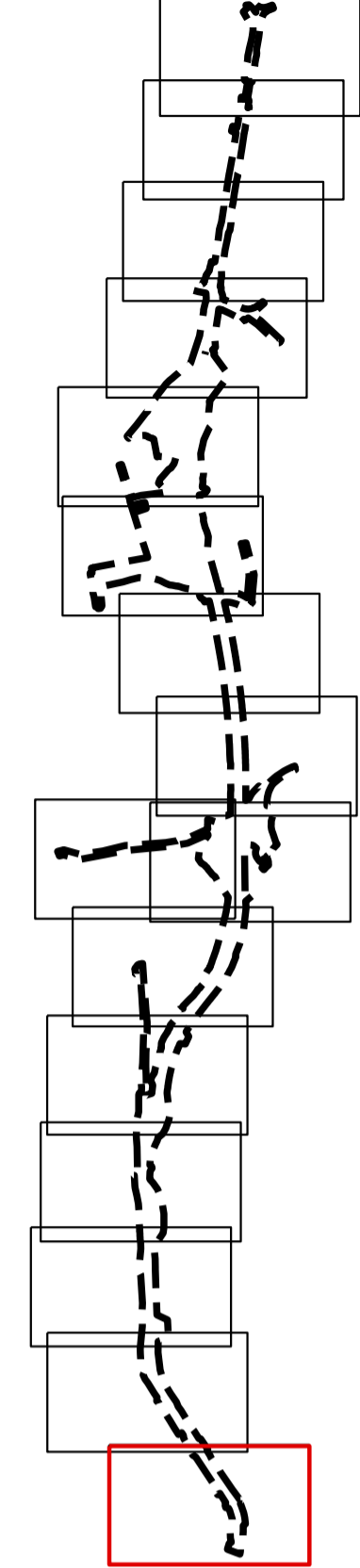
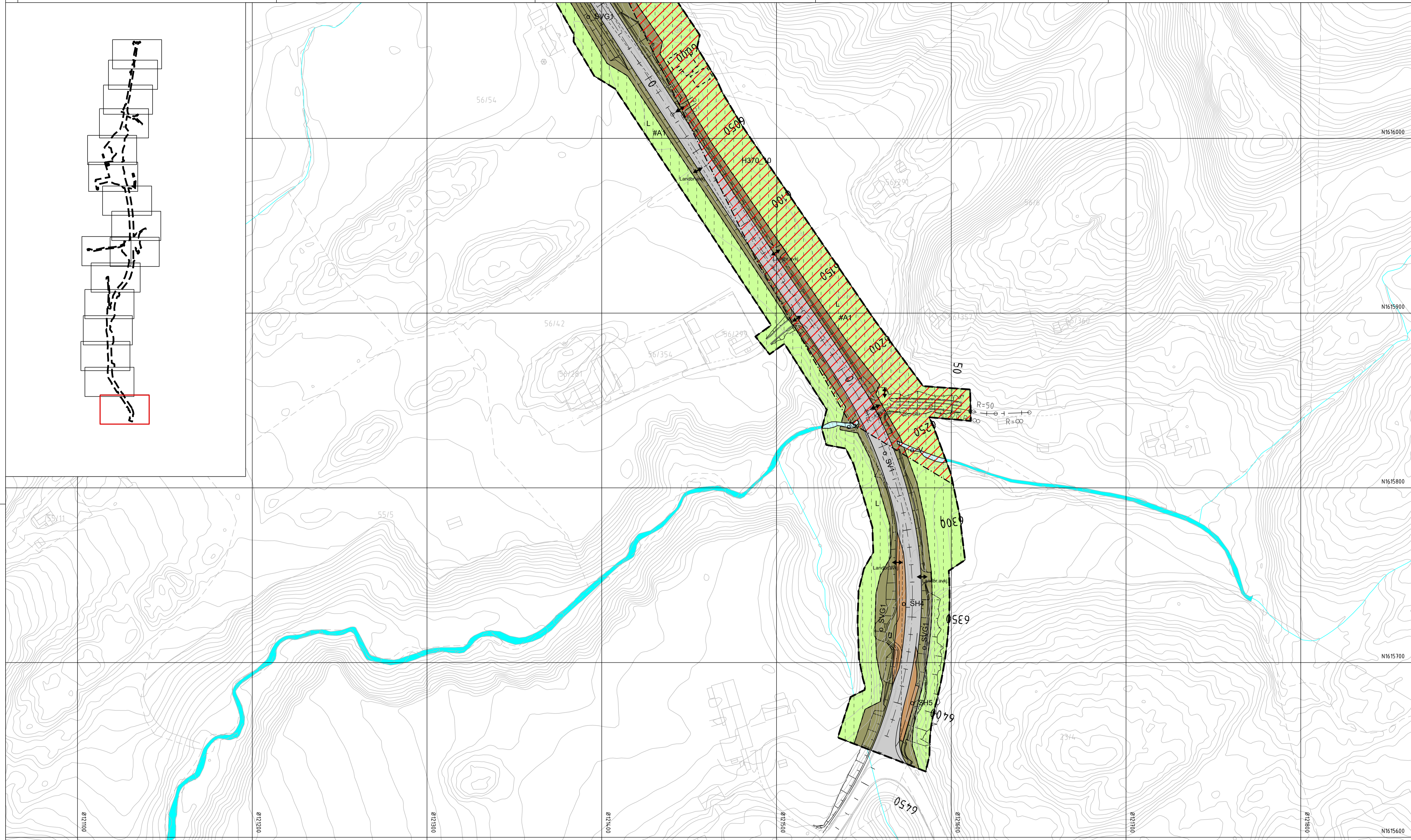


Revisjon	Dato	Saksnr.	Signatur
Justert etter offentlig ettersyn	22.06.20		LD

Detaljregulering for Fv. 717 Sund-Bradden		PlanID:	5054202003
		Kartgrunnlag:	FKB
		Kartreferanse:	EUREF89, NTM9
		Høydegrunnlag:	NN2000

Saksbehandling i følge plan- og bygningsloven	Dato	Saksnr.	Signatur
Dato for oppstartsmøte	10.10.19	20200949	
Kunngjøring oppstart av reguleringsplanarbeid	20.12.20	20200949	tonham
Periode for høring og offentlig ettersyn	16.04.20 - 29.05.20	20200949	tonham
Vedtatt Indre Fosen kommune	10.09.2020	2019/7884	Tone Wikstrøm

Dato:	15.04.20	Utarbeidet av:	Vianova Trondheim AS	Tegningsnummer:	RP15
Saksnummer:	20200949	Saksbehandler:	tonham		



Tegnforklaring

Reguleringsplan PBL 2008	
§12-5. Nr. 1 - Bebyggelse og anlegg	
BN	Næringsbebyggelse
§12-5. Nr. 2 - Samferdselsanlegg og teknisk infrastruktur	
SV	Veg
SF	Fortau
SGS	Gang-/sykkelveg
SVG	Annen veggrunn - grensareal
SH	Holdeplass/plattform
SPA	Parkering
§12-5. Nr. 5 - Landbruks-, natur- og friluftsmiljø samt reindrift	
L	LNFR areal for nødvendige tiltak for landbruk og reindrift og gårdstilknyttet næringsvirksomhet basert på gårdens ressursgrunnlag

§12-5. Nr. 6 - Bruk og vern av sjø og vassdrag med tilhørende strandsone	
V	Bruk og vern av sjø og vassdrag med tilhørende strandsone
§12-6 - Hensynssoner	
1/140	Friskilt
1/370	Ras- og skredfare
1/370	Høyspeningsanlegg (inkl høyspentkabler)
1/560	Bevaring naturmiljø
1/570	Bevaring kulturmiljø
1/720	Båndlegging etter lov om naturvern
1/730	Båndlegging etter lov om kulturminner
§12-7 - Bestemmelsesområder	
(#A) (#R)	Midlertidige anleggsområder (#A) og riggområder (#R)

Linjesymbol	
—	RpGrense
- - -	RpFormålGrense
· · · ·	Pulskild/byggningsGrense
· · · ·	RpBestemmelseGrense
· · · ·	Bebyggelse som forutsettes fjernet
· · · ·	Regulert sentertlinje
· · · ·	Friskiltlinje
· · · ·	Bru
· · · ·	RpSikringGrense
· · · ·	RpFareGrense
· · · ·	RpAngrittHensynGrense
· · · ·	RpBåndleggingGrense
Punktsymboler	
⊕	Avkjørsel - både inn og utkjørsel
∥	Stenging av avkjørsel

Dato for basiskart: 06.12.2019
 Ekvivalens: 1 m
 Kartmålestokk: 1:1000 (A1)

Revisjon	Dato	Saksnr.	Signatur
----------	------	---------	----------

Justert etter offentlig ettersyn	22.06.20		LD
----------------------------------	----------	--	----

Detaljregulering for Fv. 717 Sund-Bradden

PlanID:	50542020003
Kartreferanse:	EUREF89, NTM9
Høydegrunnlag:	NN2000

Saksbehandling i følge plan- og bygningsloven		Dato	Saksnr.	Signatur
Dato for oppstartsmøte	20.12.20	20200949	tonham	
Kunngjøring oppstart av reguleringsplanarbeid	16.04.20 - 29.05.20	20200949	tonham	
Periode for høring og offentlig ettersyn	10.09.2020	2019/7884	Tone Wikstrøm	
Vedtatt Indre Fosen kommune				

Dato:	15.04.20	Utarbeidet av:	Vianova Trondheim AS	Tegningsnummer:	RP16
Saksnummer:	20200949	Saksbehandler:	tonham		